

**UCHWAŁA NR XXXVII/406/2013
RADY MIEJSKIEJ W DĘBICY
z dnia 30 września 2013 r.**

w sprawie wyrażenia zgody na zawarcie kolejnych umów dzierżawy w drodze bezprzetargowej dla działek położonych w mieście Dębica na czas nieoznaczony

Na podstawie art. 18 ust. 2 pkt 9 lit. „a” ustawy z dnia 8 marca 1990 r. o samorządzie gminnym (t.j. Dz. U. z 2013 r. poz. 594) art. 25 ust. 2, art. 37 ust. 4 ustawy z dnia 21 sierpnia 1997 r. o gospodarce nieruchomościami (tekst jedn. Dz. U. z 2010 r. Nr 102 poz. 651 z późn. zm.)
Rada Miejska w Dębicy uchwala co następuje:

§ 1.

Wyraża się zgodę na zawarcie kolejnych umów dzierżawy w drodze bezprzetargowej dla niżej wymienionych działek położonych w mieście Dębica na czas nieoznaczony :

1. część działki nr 1052/14 obr. 4 o powierzchni 2,22 m² przy ul. Wielopolskiej na poprawę warunków zagospodarowania działki przyległej
2. części działki nr 1155 obr. 4 o łącznej powierzchni 80 m² przy ul. Wielopolskiej pod lokalizację garaży
3. działka nr 344/1 obr. 5 o powierzchni 19 m² przy ul. Komandosów na poprawę warunków zagospodarowania działki przyległej
4. część działki nr 882 obr. 6 o powierzchni 997 m² przy ul. Macha na poprawę warunków zagospodarowania działki przyległej
5. część działki 594/4 obr 4 o powierzchni 12 m² przy ul. Krakowskiej zajętej na urządzenie miejsca postojowego dla osoby niepełnosprawnej
6. działka nr 611/2 obr. 5 o powierzchni 182 m² przy ul. Jesiennej na poprawę warunków zagospodarowania działki przyległej
7. działka nr 653 i część działki 652 obr. 5 o łącznej powierzchni 135 m² przy ul. Kruczej pod uprawy rolne
8. części działki nr 472 obr. 5 o powierzchni 60 m², 30 m², 40 m², 30 m² przy ul. Pięknej na poprawę warunków zagospodarowania działek przyległych
9. działka nr 1048/14 obr. 5 o powierzchni 487 m² przy ul. Czwartaków na poprawę warunków zagospodarowania działki przyległej
10. część działki nr 651/3 obr. 5 o powierzchni 175 m² przy ul. Kruczej pod uprawy rolne
11. część działki nr 2276/2 obr. 4 o powierzchni 800 m² przy ul. Gajowej na plac składowy
12. działka nr 495 obr. 5 o powierzchni 50 m² przy ul. Pięknej na poprawę warunków zagospodarowania działki przyległej
13. części działki nr 590/2 obr. 4 o łącznej powierzchni 60 m² przy ul. Chopina pod lokalizację garaży
14. części działki nr 1048/17 obr. 5 o powierzchni 50 m² i 101 m² przy ul. Czwartaków na poprawę warunków zagospodarowania działek przyległych
15. część działki nr 323/1 obr. 4 o powierzchni 110 m² przy ul. Żuławskiego pod uprawy rolne
16. część działki nr 1534 obr. 5 o powierzchni 250 m² przy ul. Wróbla pod uprawy rolne
17. część działki nr 592/1 obr. 4 o powierzchni 20 m² położonej przy ul. Chopina pod lokalizację garażu
18. działka nr 1154/6 obr. 4 o powierzchni 31 m² przy ul. Rzeszowskiej na poprawę warunków zagospodarowania działki przyległej
19. część działki nr 1154/8 obr. 4 o powierzchni 59 m² przy ul. Rzeszowskiej pod lokalizację garażu
20. działka nr 893 obr. 5 o powierzchni 81 m² przy ul. Batalionów Chłopskich na poprawę warunków zagospodarowania działki przyległej
21. część działki nr 704 obr. 2 o powierzchni 70 m² przy ul. Mościckiego na poprawę warunków zagospodarowania działki przyległej
22. część działki nr 2454/26 obr. 4 o powierzchni 7 m² na Osiedlu Matejki na poprawę warunków zagospodarowania działki przyległej

23. część działki nr 1584/1 obr. 4 o powierzchni 524 m² przy ul. Partyzantów na poprawę warunków zagospodarowania działki przyległej
24. część działki nr 367/1 obr. 4 Rynek o powierzchni 110 m² pod lokalizację ogródka wielosezonowego tzw. areny
25. część działki nr 1406 obr. 5 o powierzchni 428 m² przy ul. Wilgi pod uprawy rolne
26. część działki nr 1473/3 obr. 4 o powierzchni 60 m² przy ul. Ogrodowej na urządzenie miejsc postojowych
27. część działki nr 365/2 obr. 5 o powierzchni 162 m² przy ul. Andersa pod uprawy rolne

§ 2.

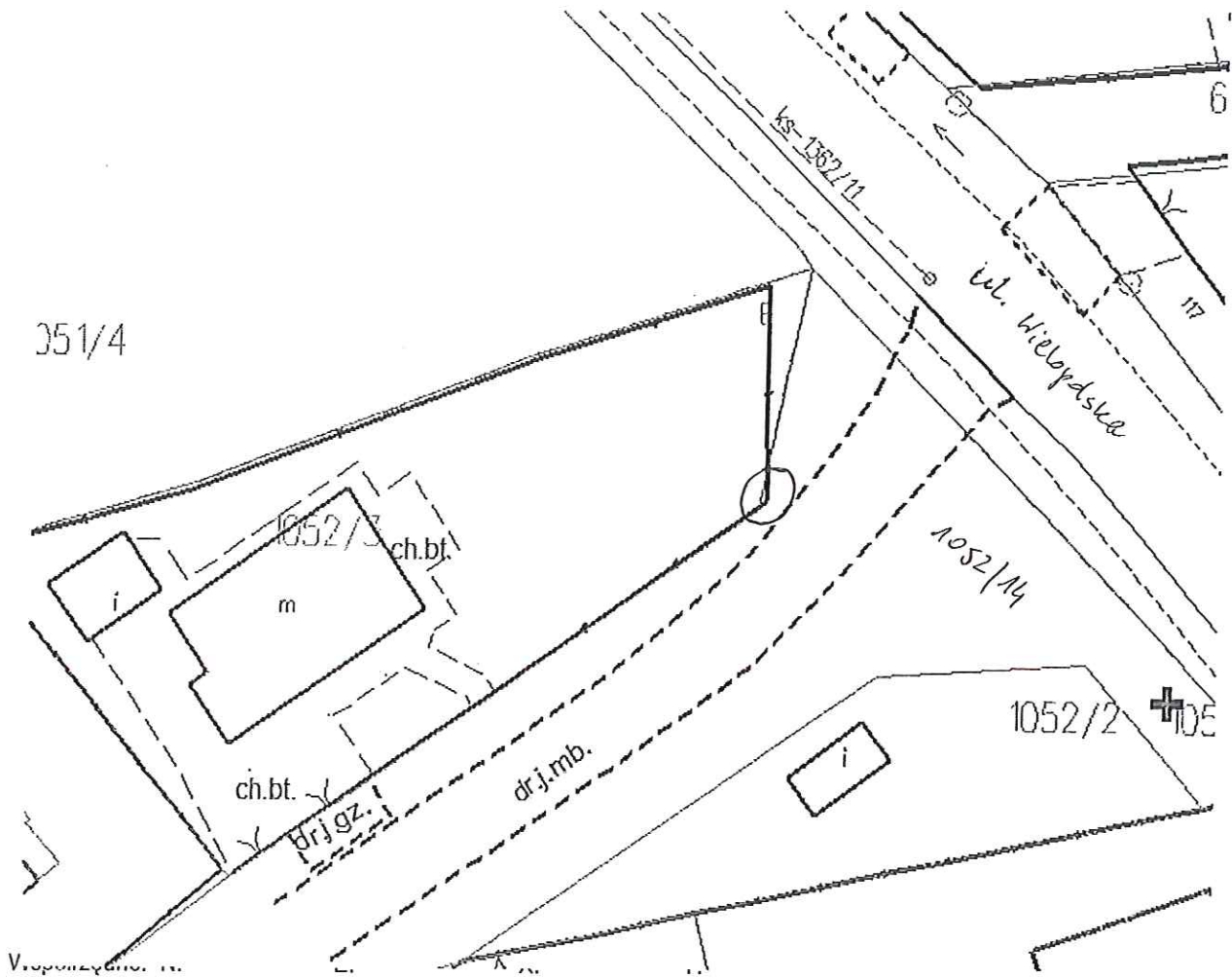
Wykonanie uchwały powierza się Burmistrzowi Miasta Dębicy.

§ 3.

Uchwała wchodzi w życie z dniem podjęcia.

**Przewodniczący
Rady Miejskiej w Dębicy**


Stanisław Leski



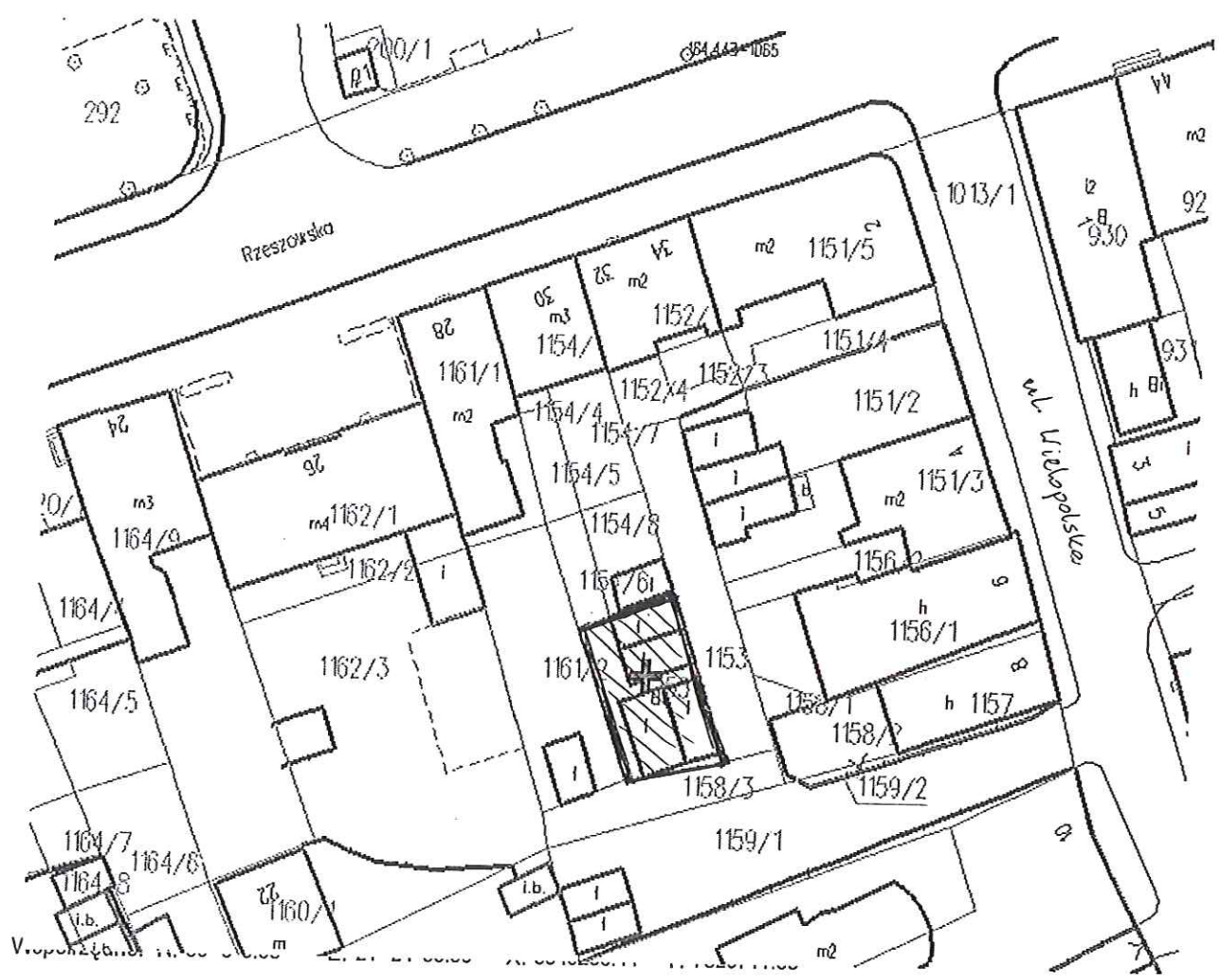
351/4

Narzędzia:



Długość: 0 m

Powierzchnia: 0 m²



Narzędzia:




Długość: 0 m

Powierzchnia: 0 m2

ul. Macha

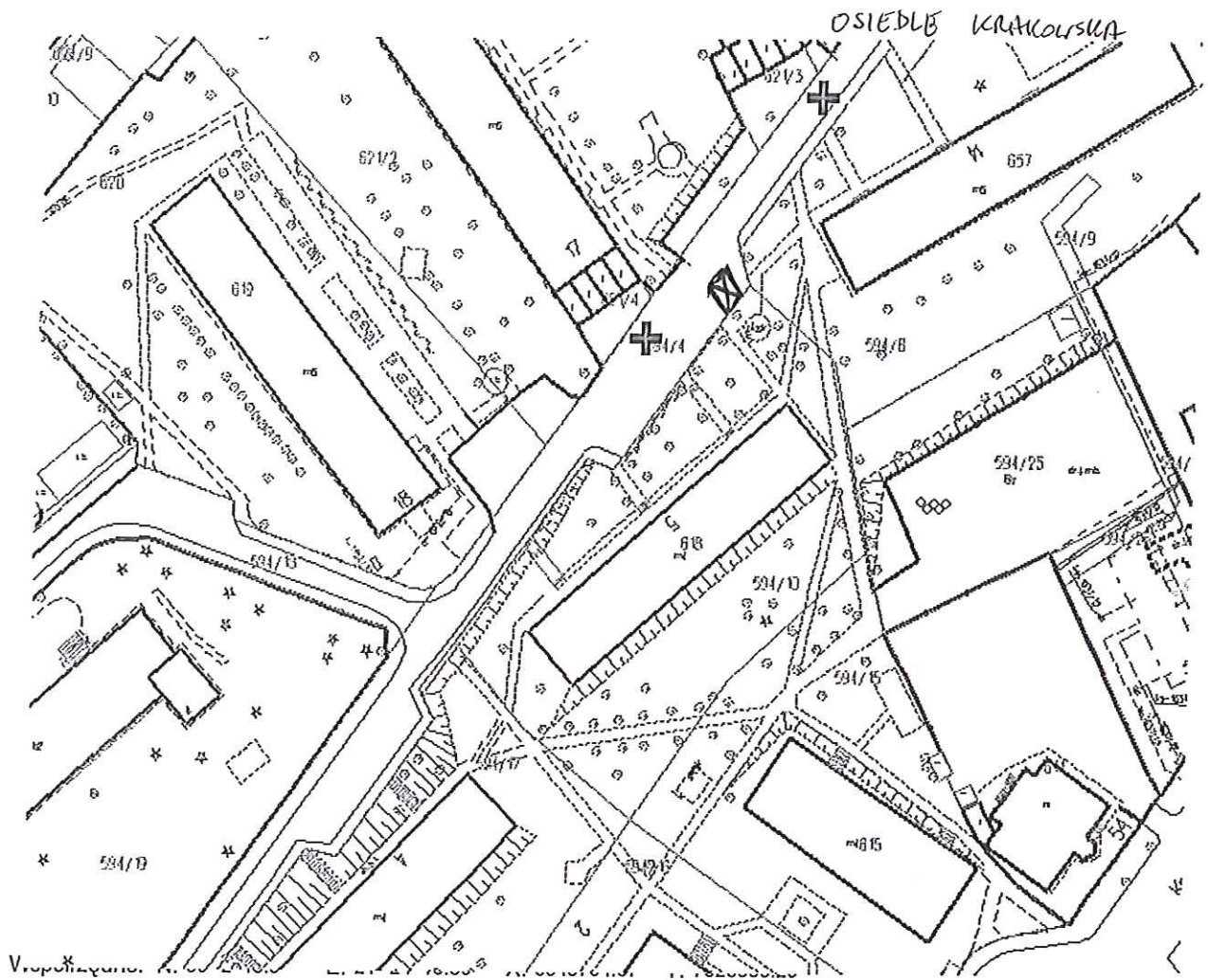


Narzędzia:



Długość: 0 m

Powierzchnia: 0 m²

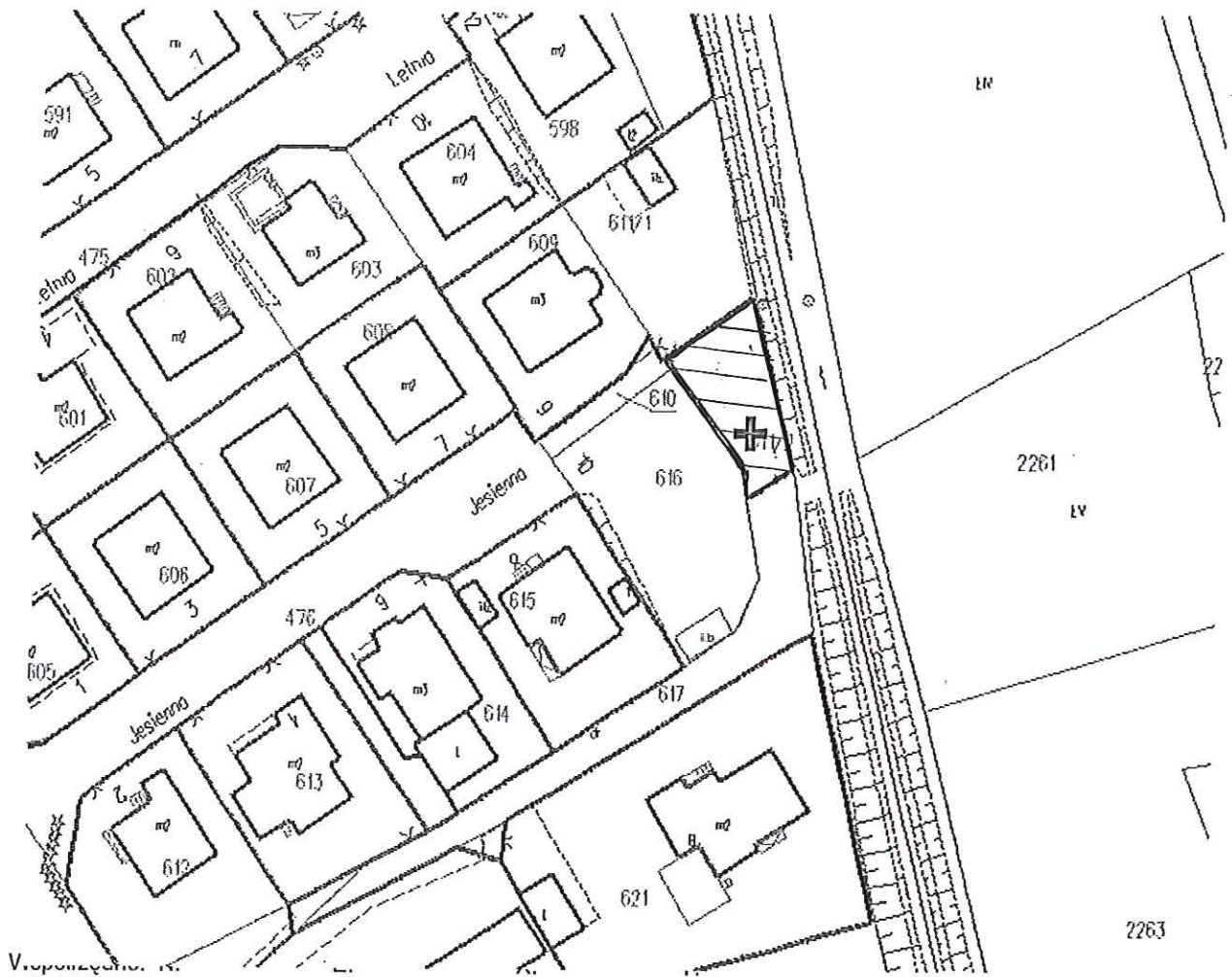


Narzędzia:



Długość: 0 m

Powierzchnia: 0 m²

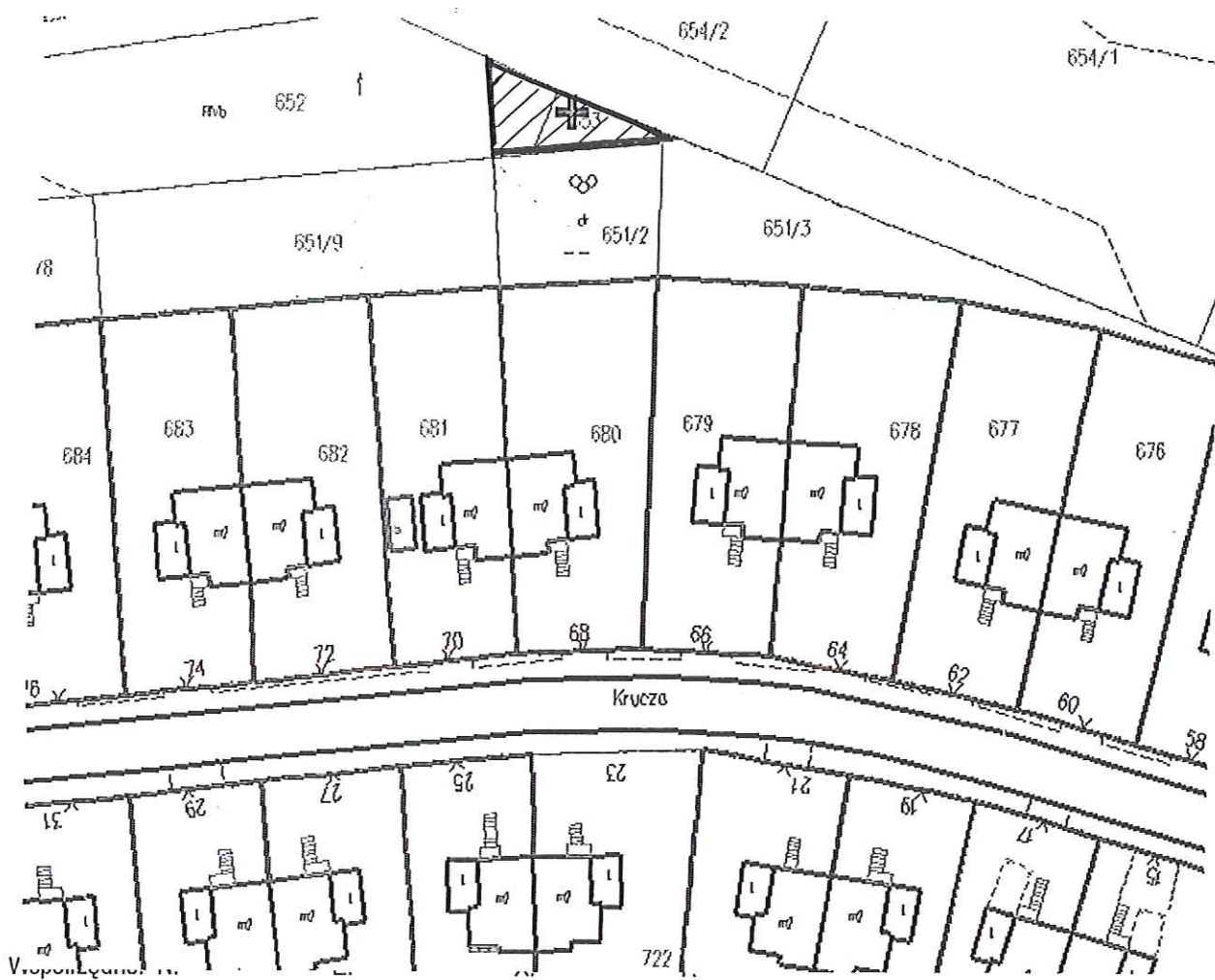


Narzędzia:




Długość: 0 m

Powierzchnia: 0 m²

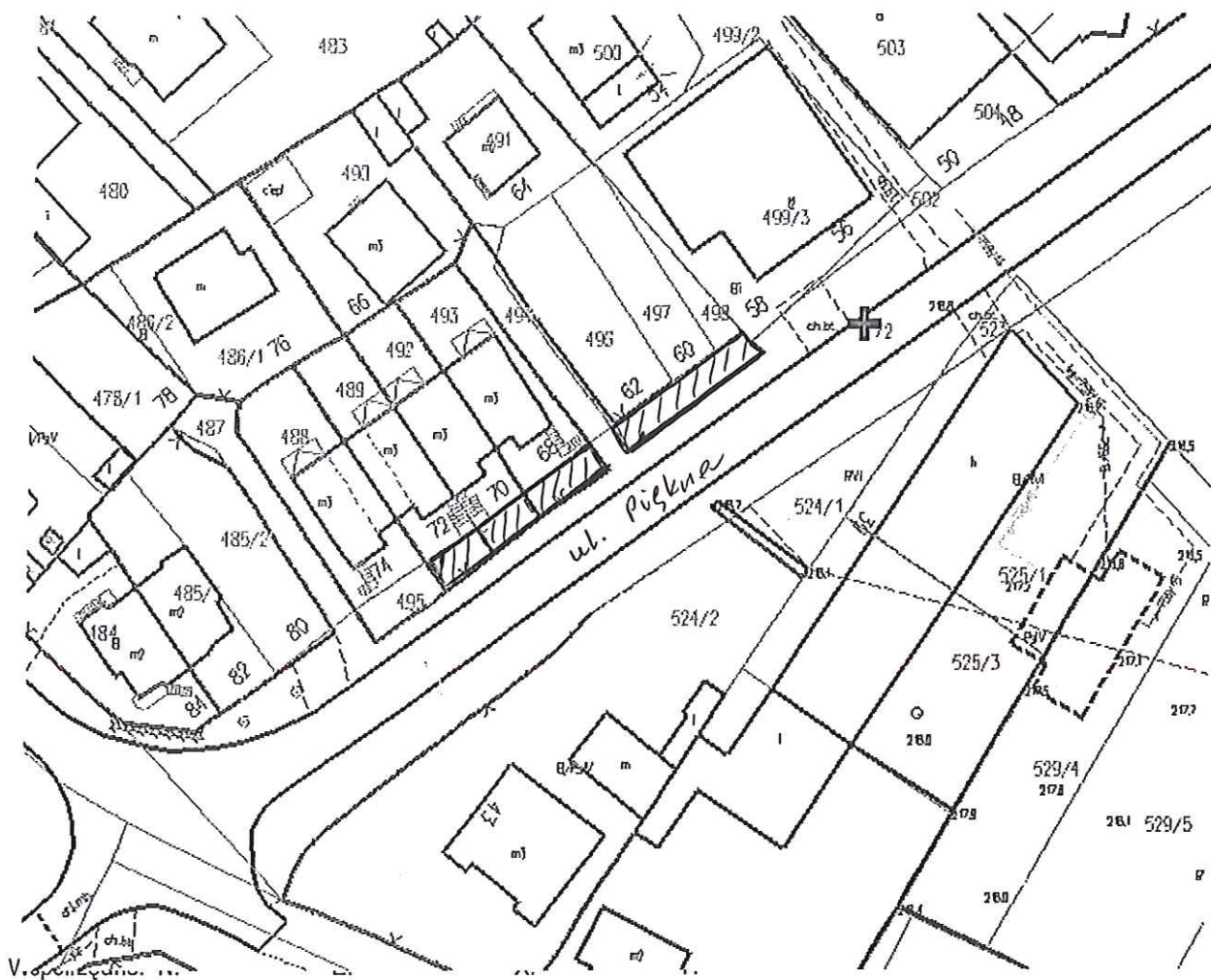


Narzędzia:



Długość: 0 m

Powierzchnia: 0 m²

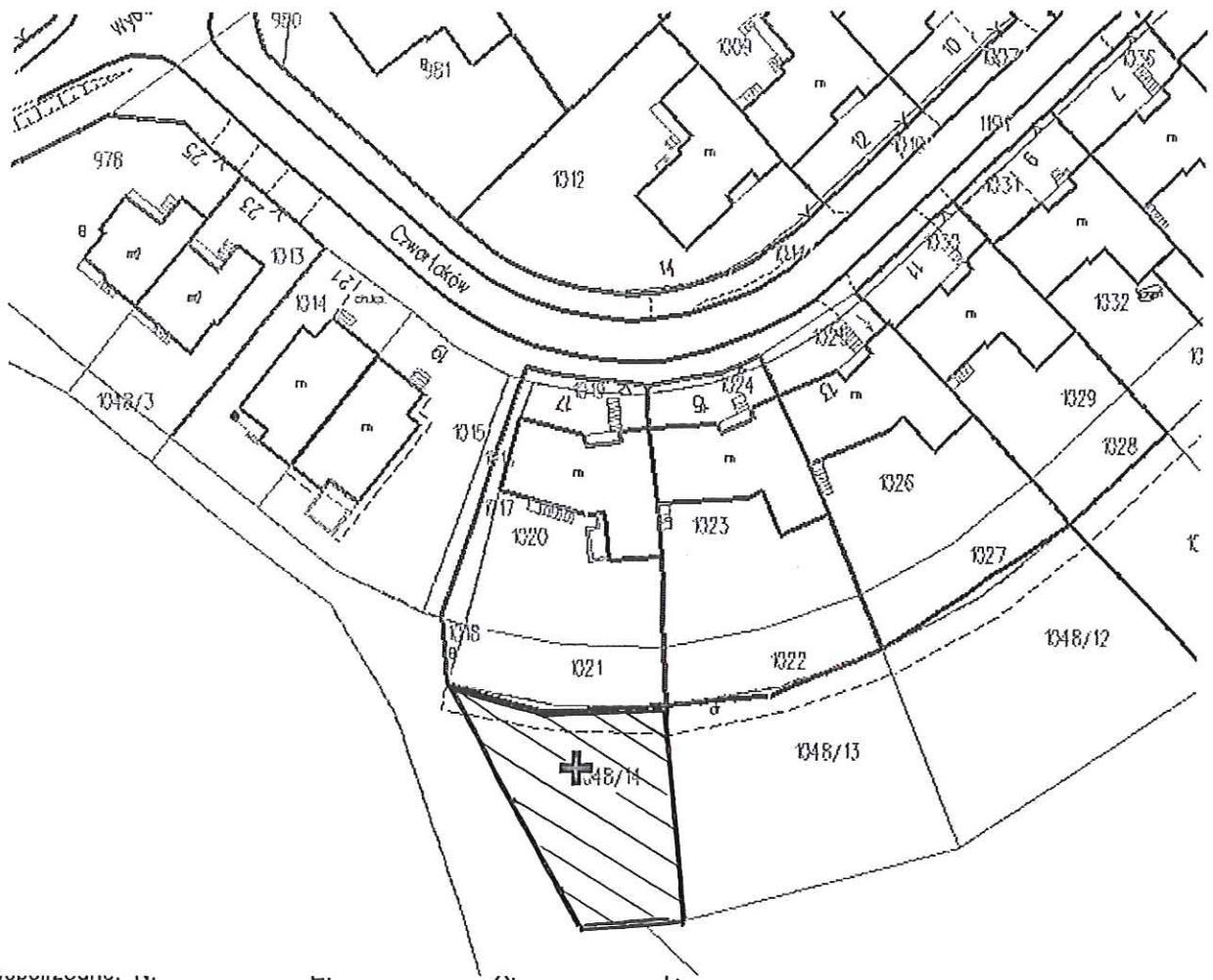


Narzędzia:



Długość: 0 m

Powierzchnia: 0 m²



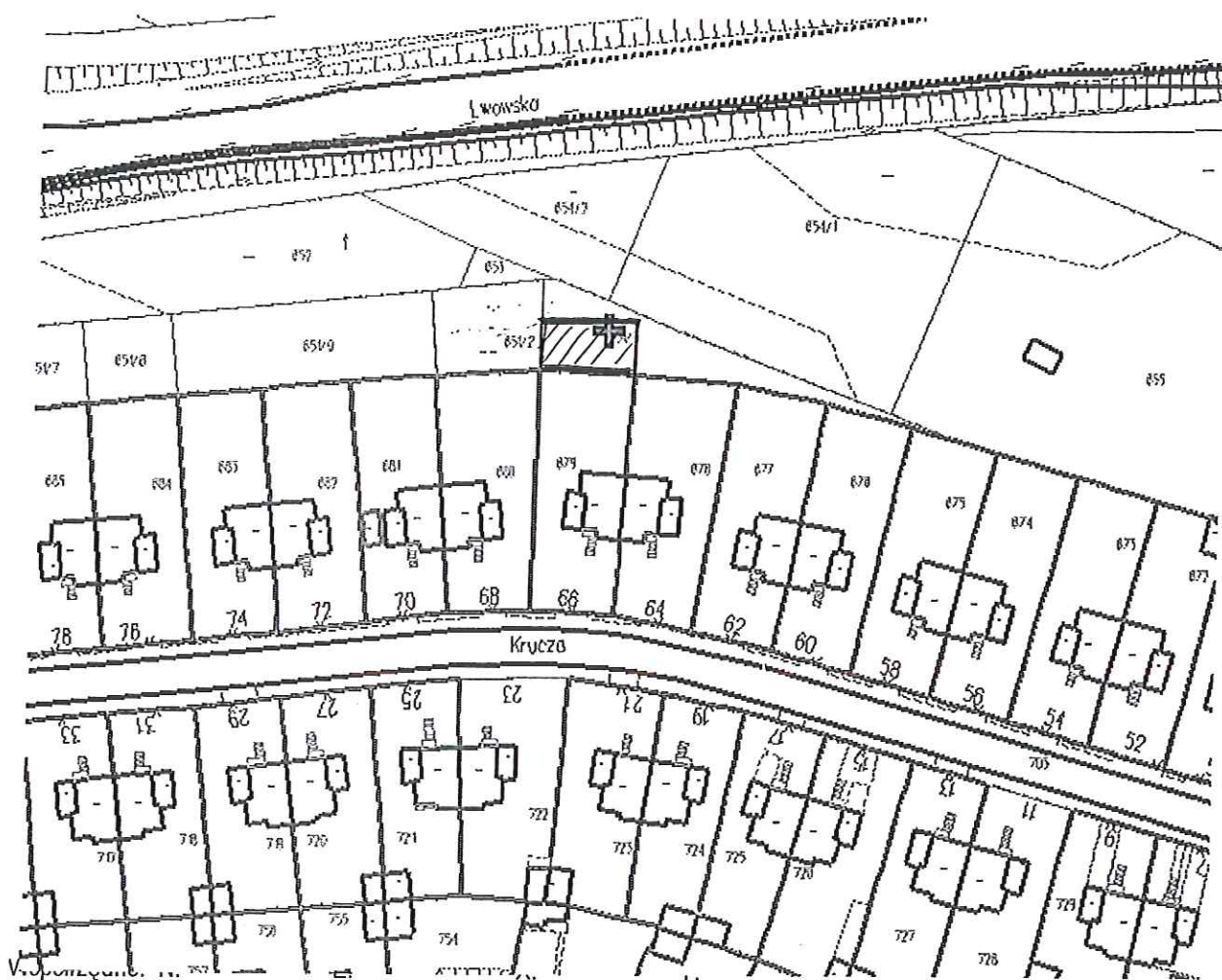
Wzrost: 1.70 m

Narzędzia:



Długość: 0 m

Powierzchnia: 0 m²

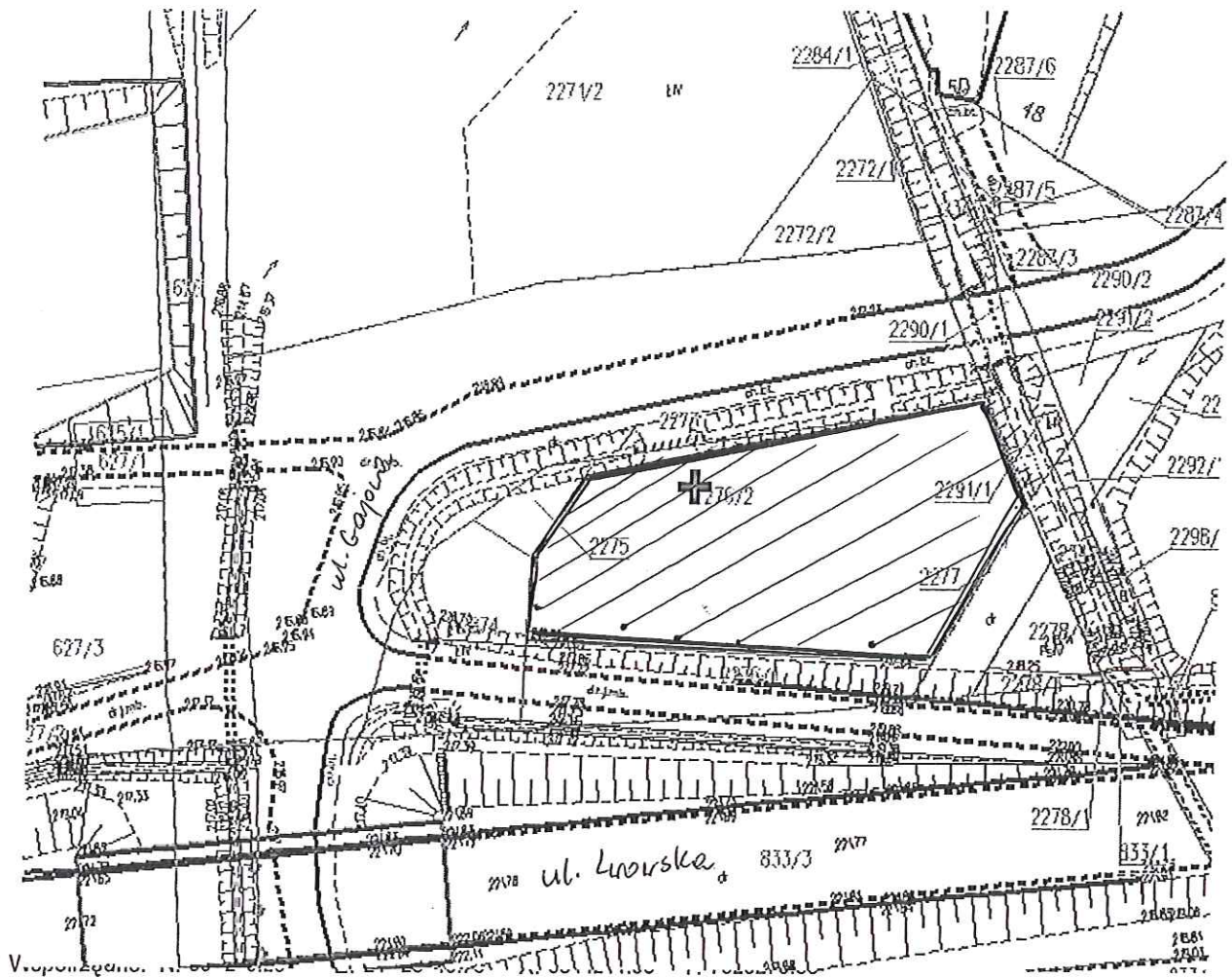


Narzędzia:



Długość: 0 m

Powierzchnia: 0 m²

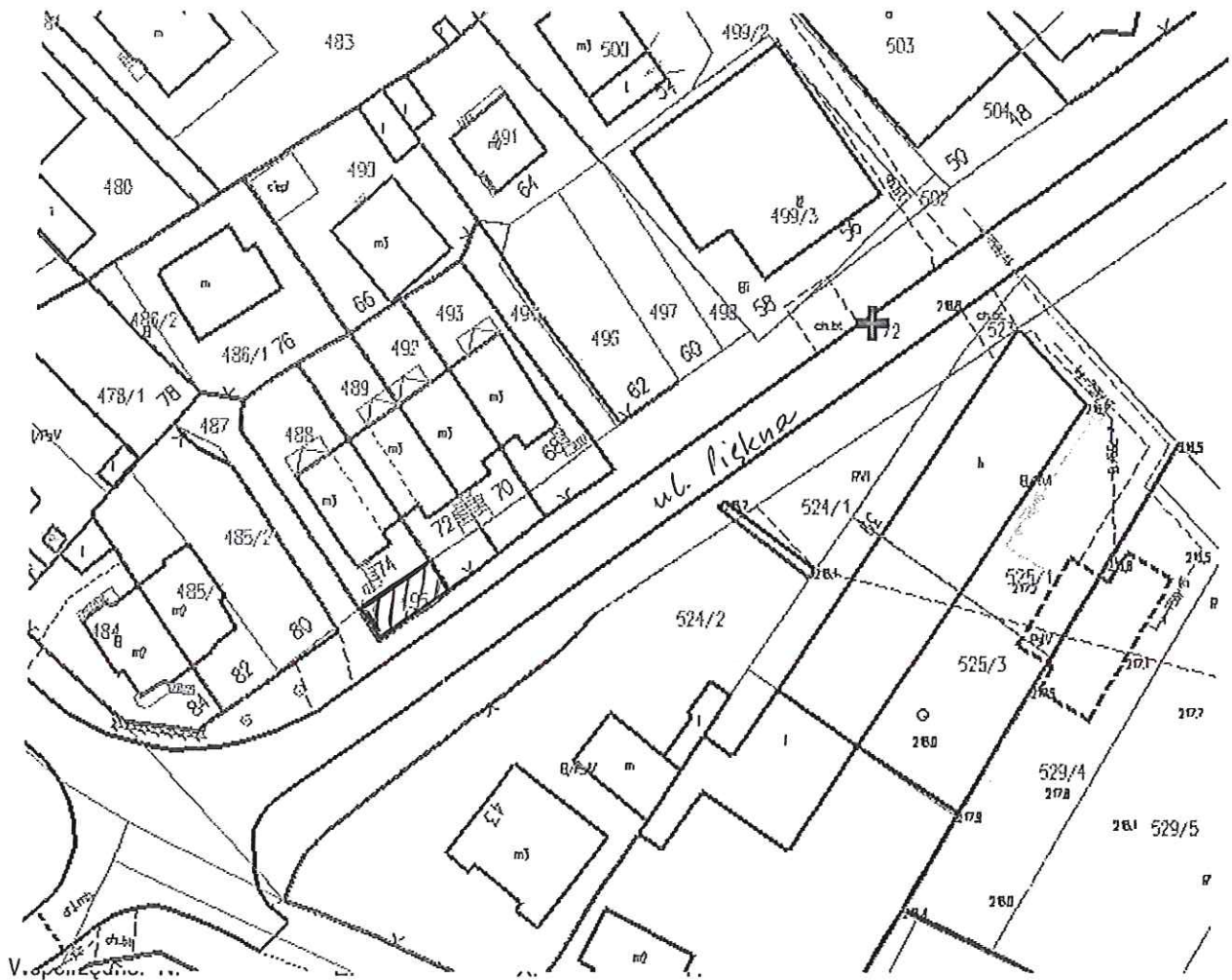


Narzędzia:



Długość: 0 m

Powierzchnia: 0 m²

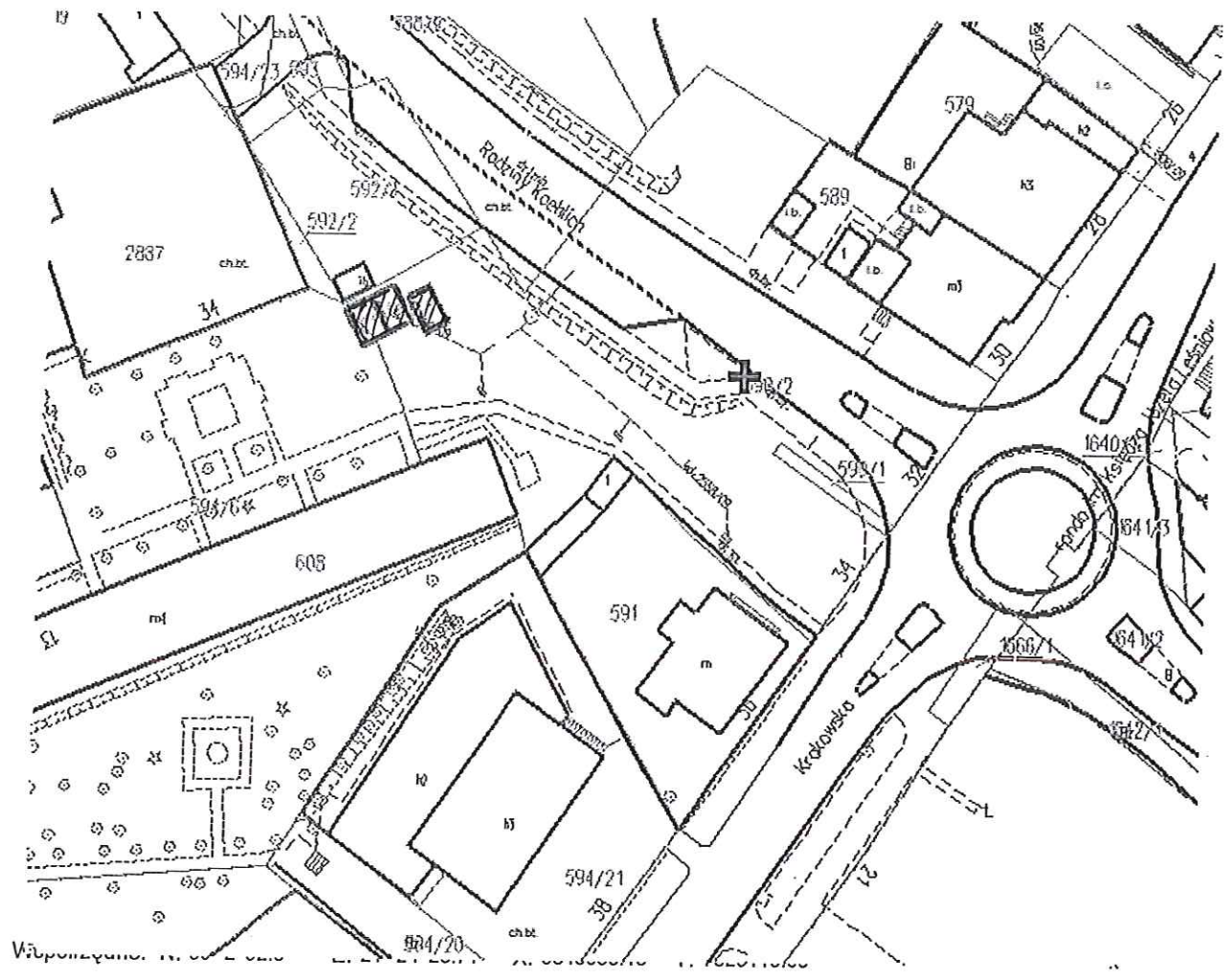


Narzędzia:



Długość: 0 m

Powierzchnia: 0 m2

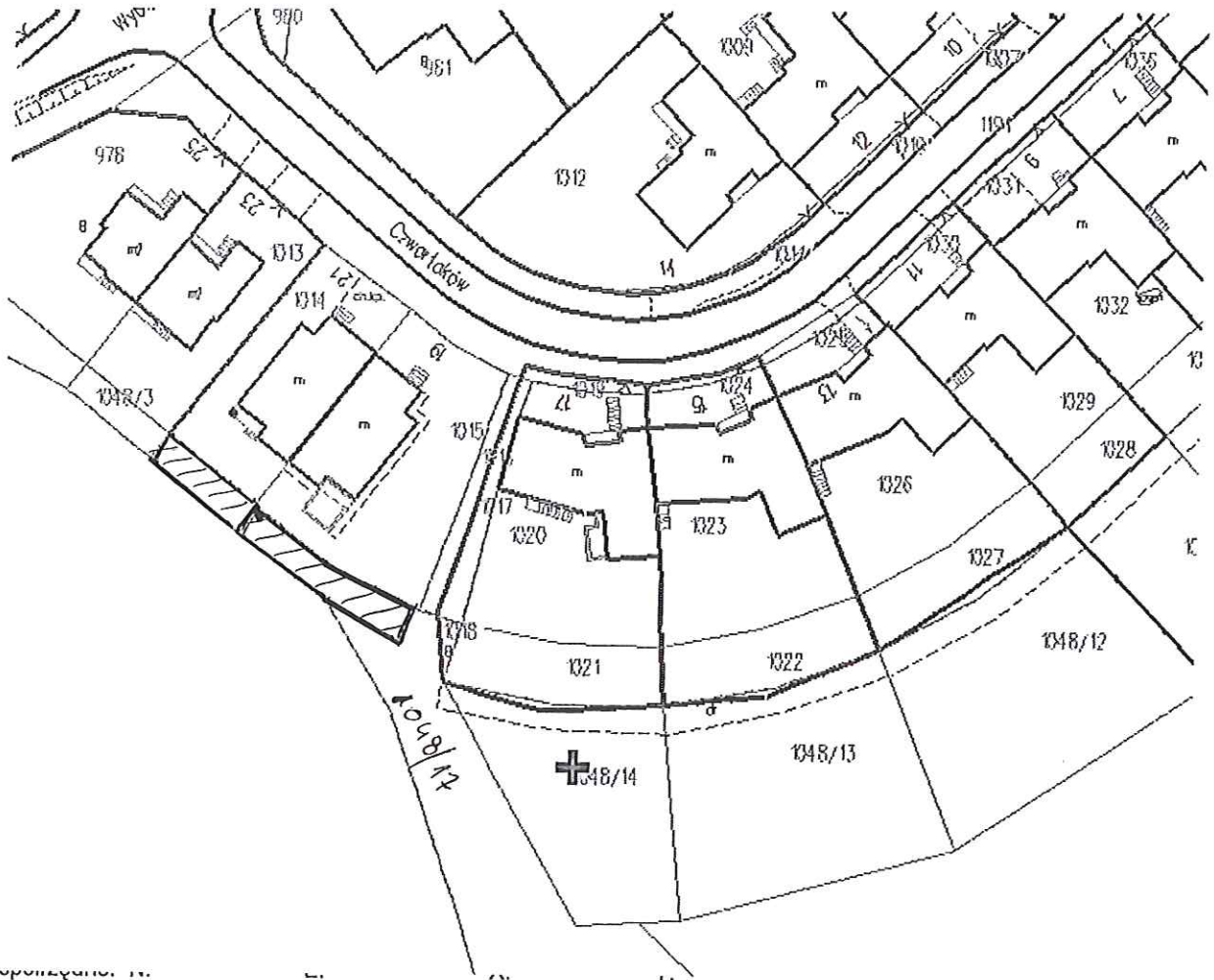


Narzędzia:



Długość: 0 m

Powierzchnia: 0 m2



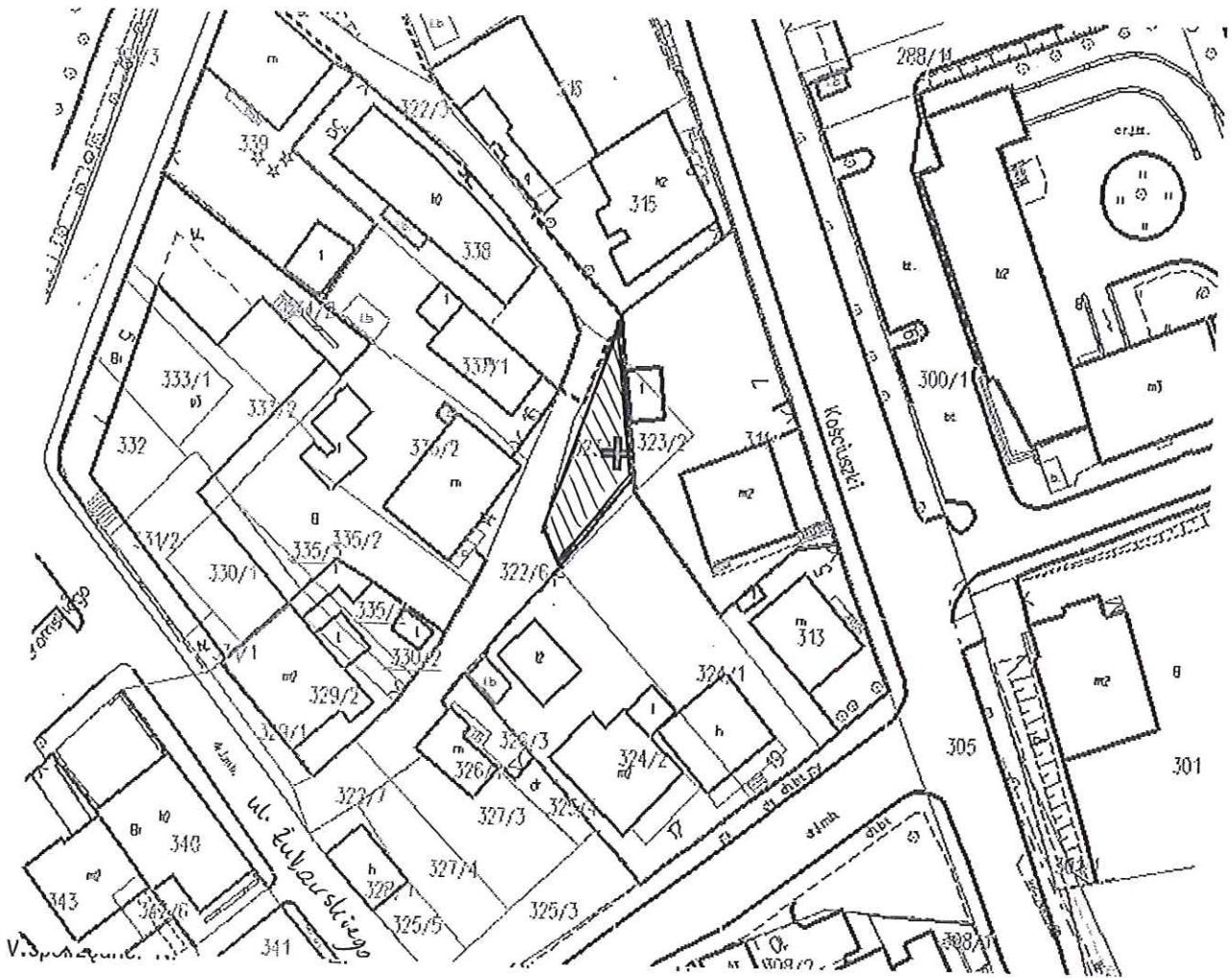
Wzrost: 1.70 m

Narzędzia:



Długość: 0 m

Powierzchnia: 0 m²

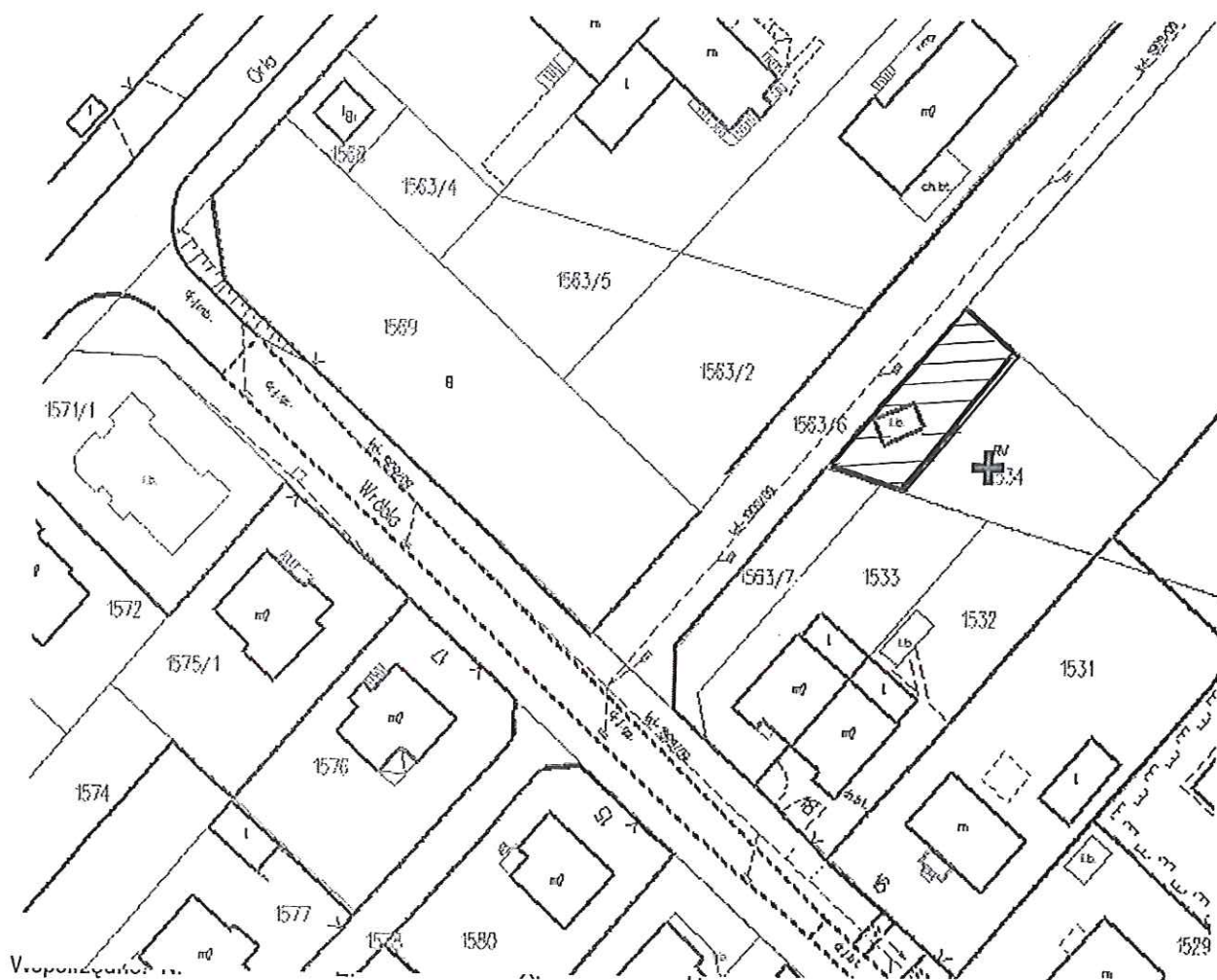


Narzędzia:



Długość: 0 m

Powierzchnia: 0 m²

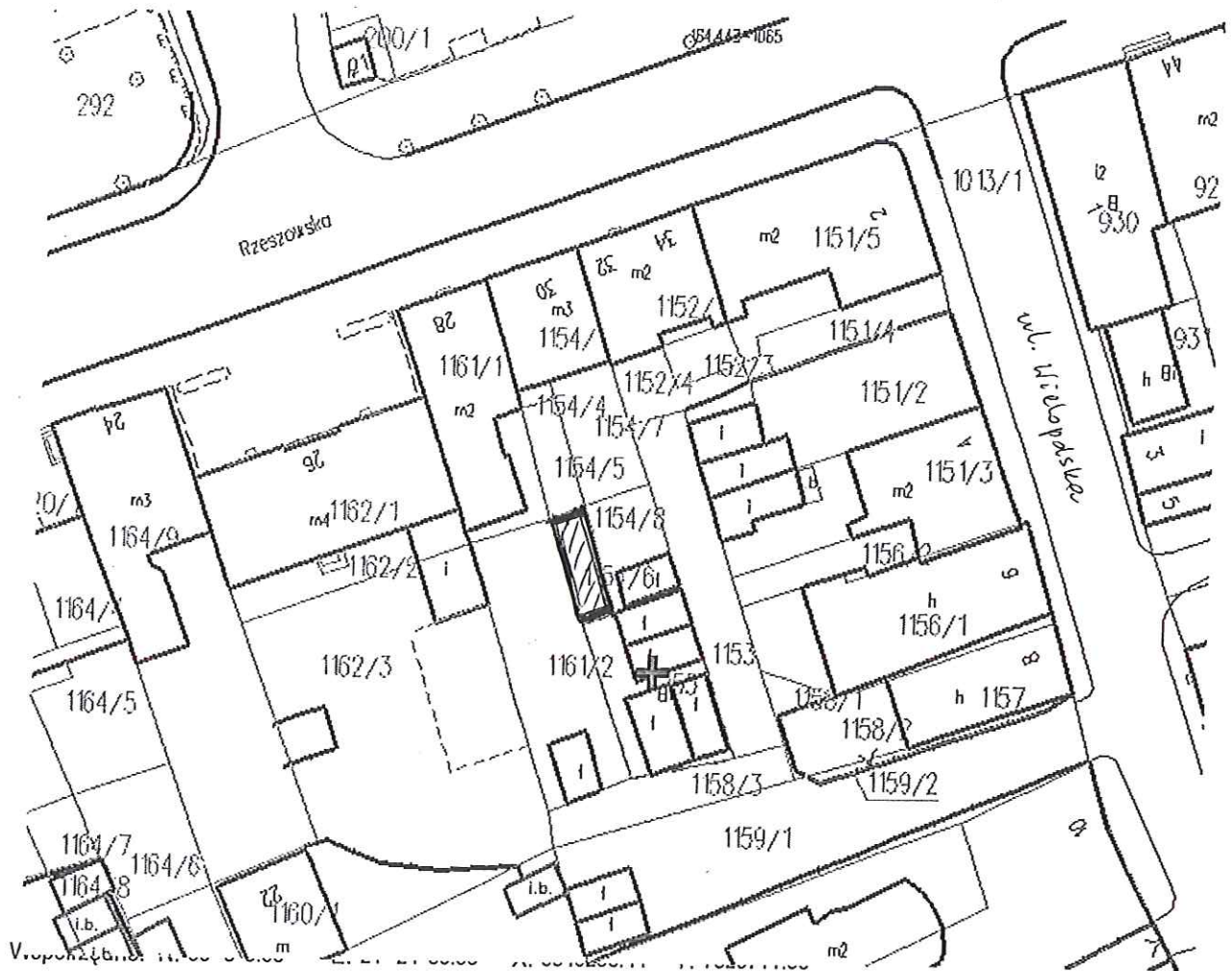


Narzędzia:




Długość: 0 m

Powierzchnia: 0 m²

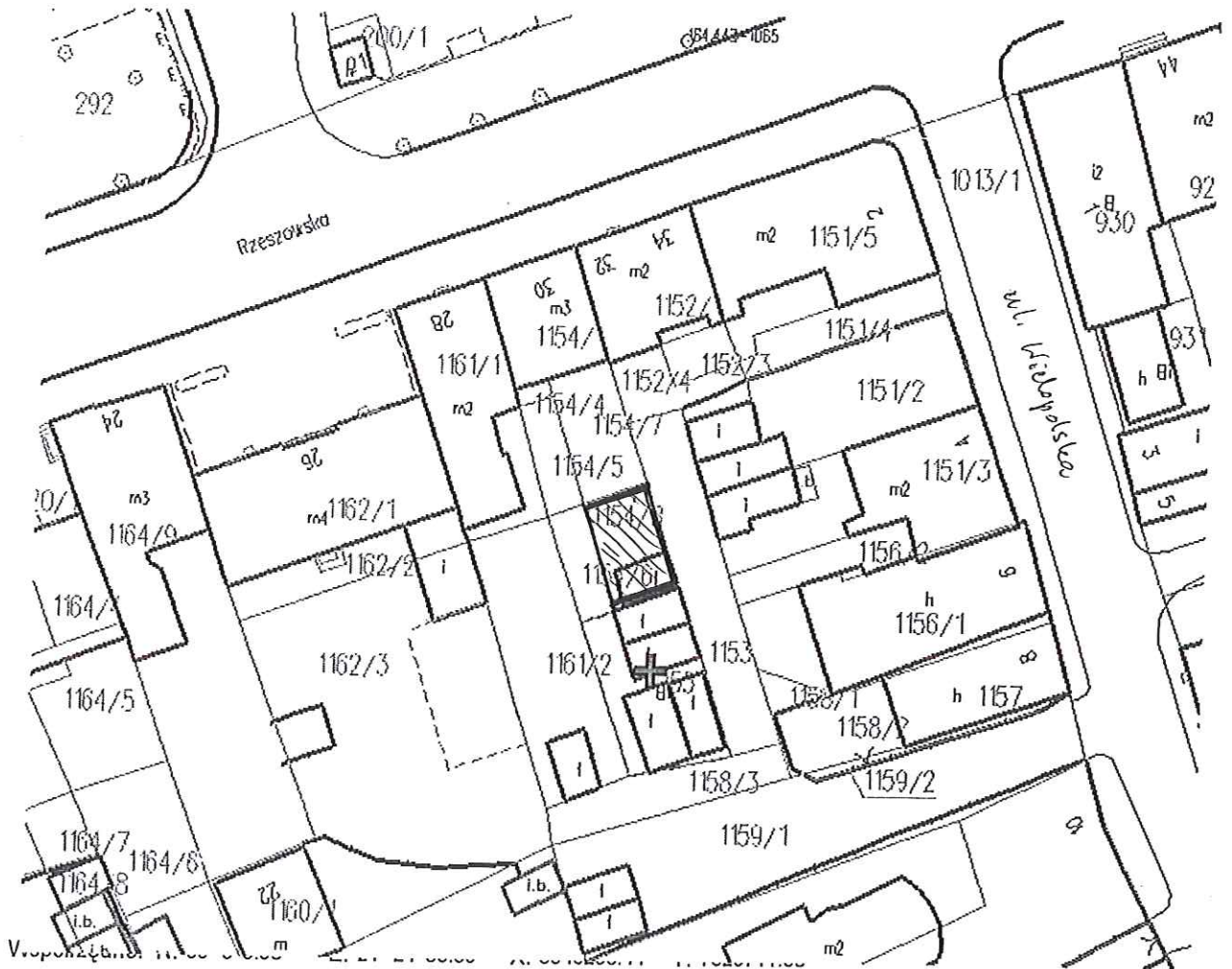


Narzędzia:



Długość: 0 m

Powierzchnia: 0 m²



Narzędzia:



Długość: 0 m

Powierzchnia: 0 m²

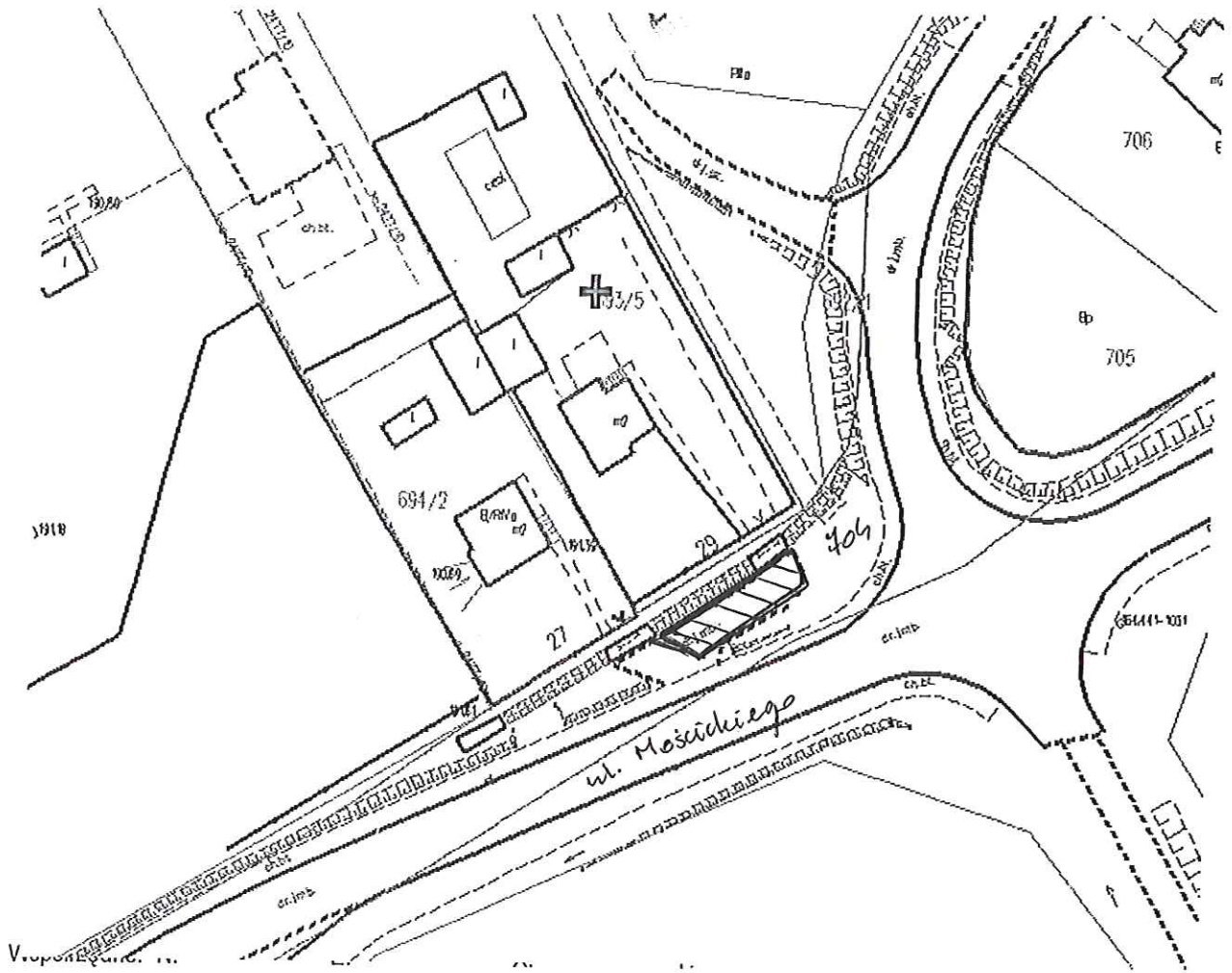


Narzędzia:



Długość: 0 m

Powierzchnia: 0 m²

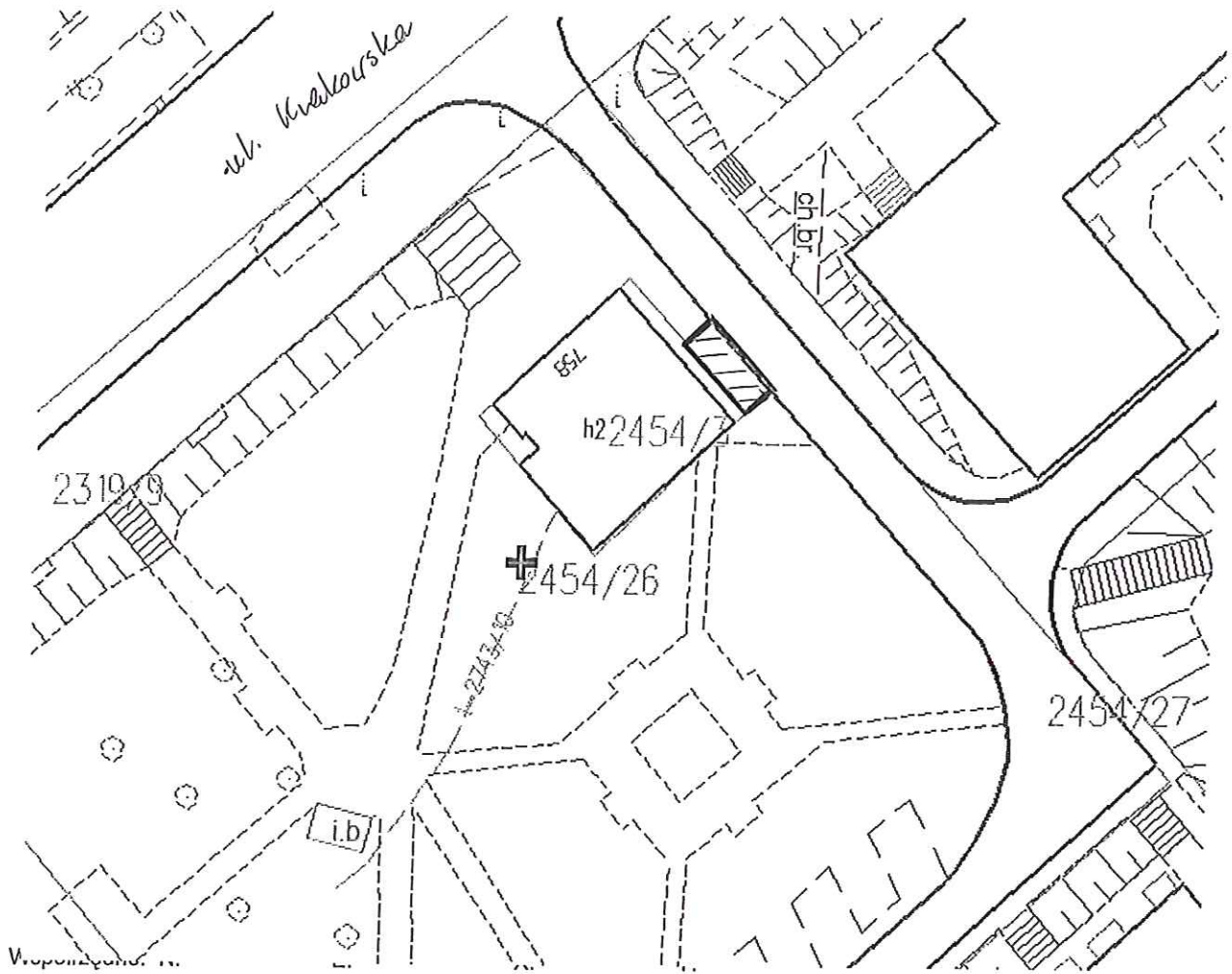


Narzędzia:



Długość: 0 m

Powierzchnia: 0 m²

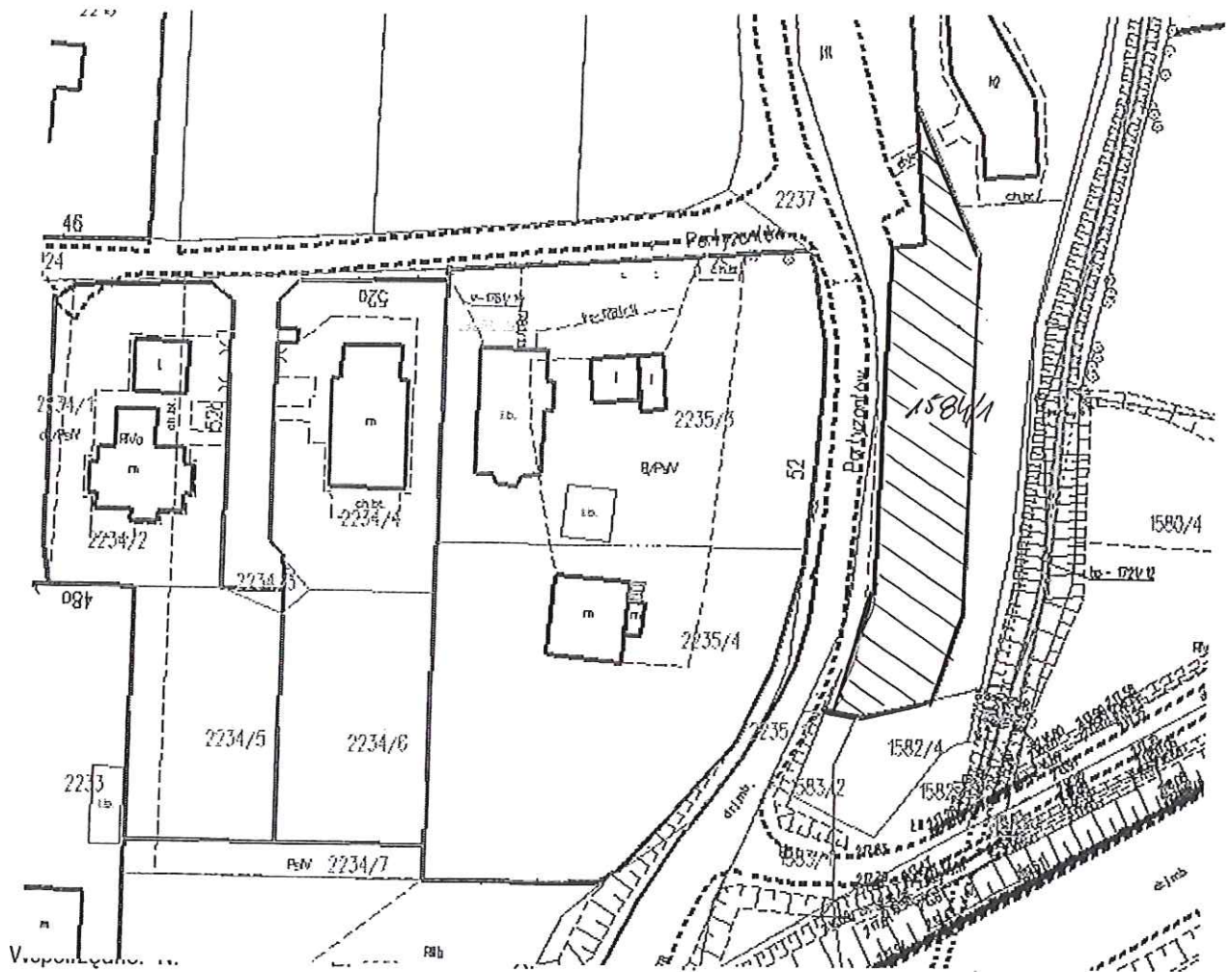


Narzędzia:



Długość: 0 m

Powierzchnia: 0 m2



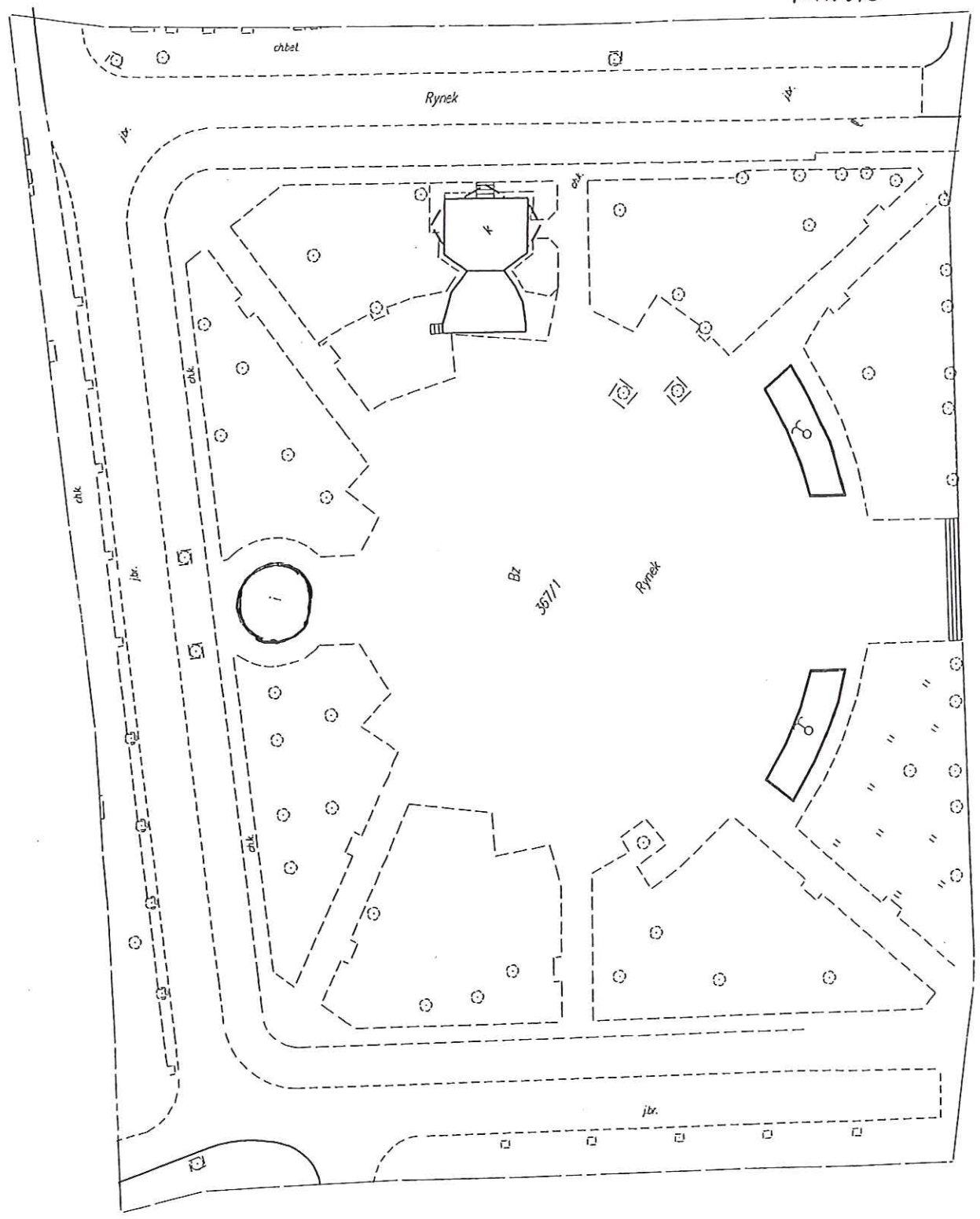
Narzędzia:

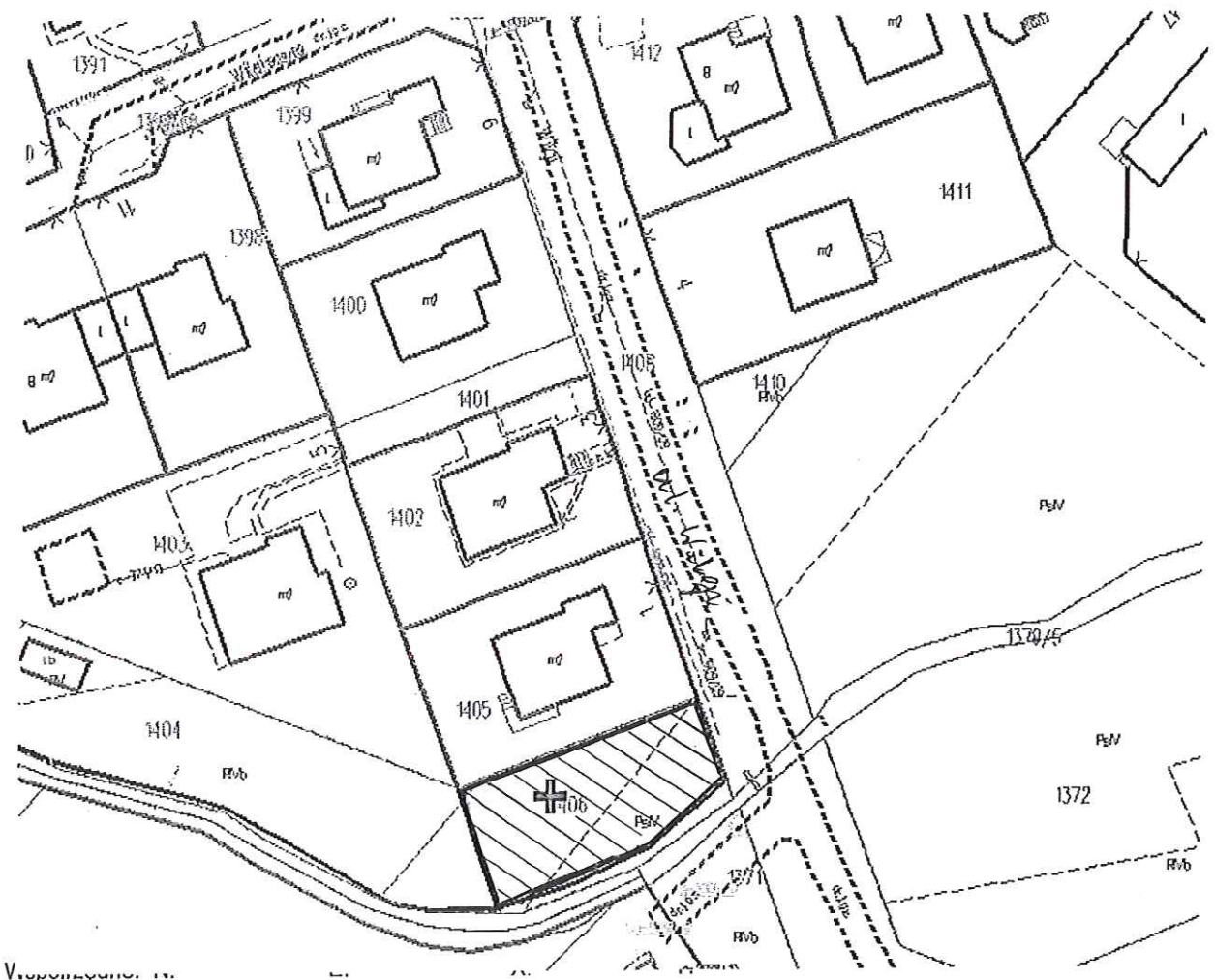


Długość: 0 m

Powierzchnia: 0 m²


RYNEK





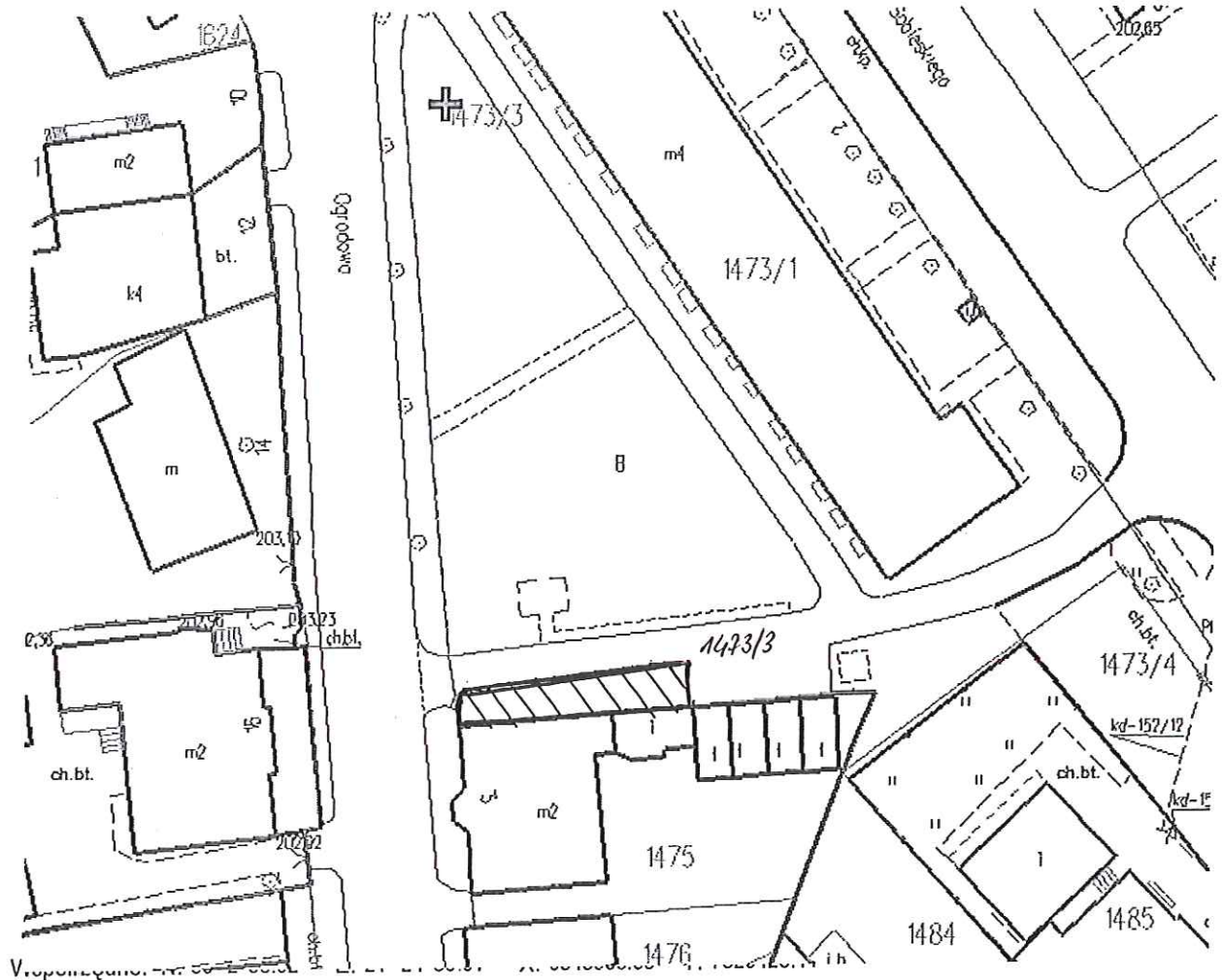
Wzrost: 1.1

Narzędzia:



Długość: 0 m

Powierzchnia: 0 m2

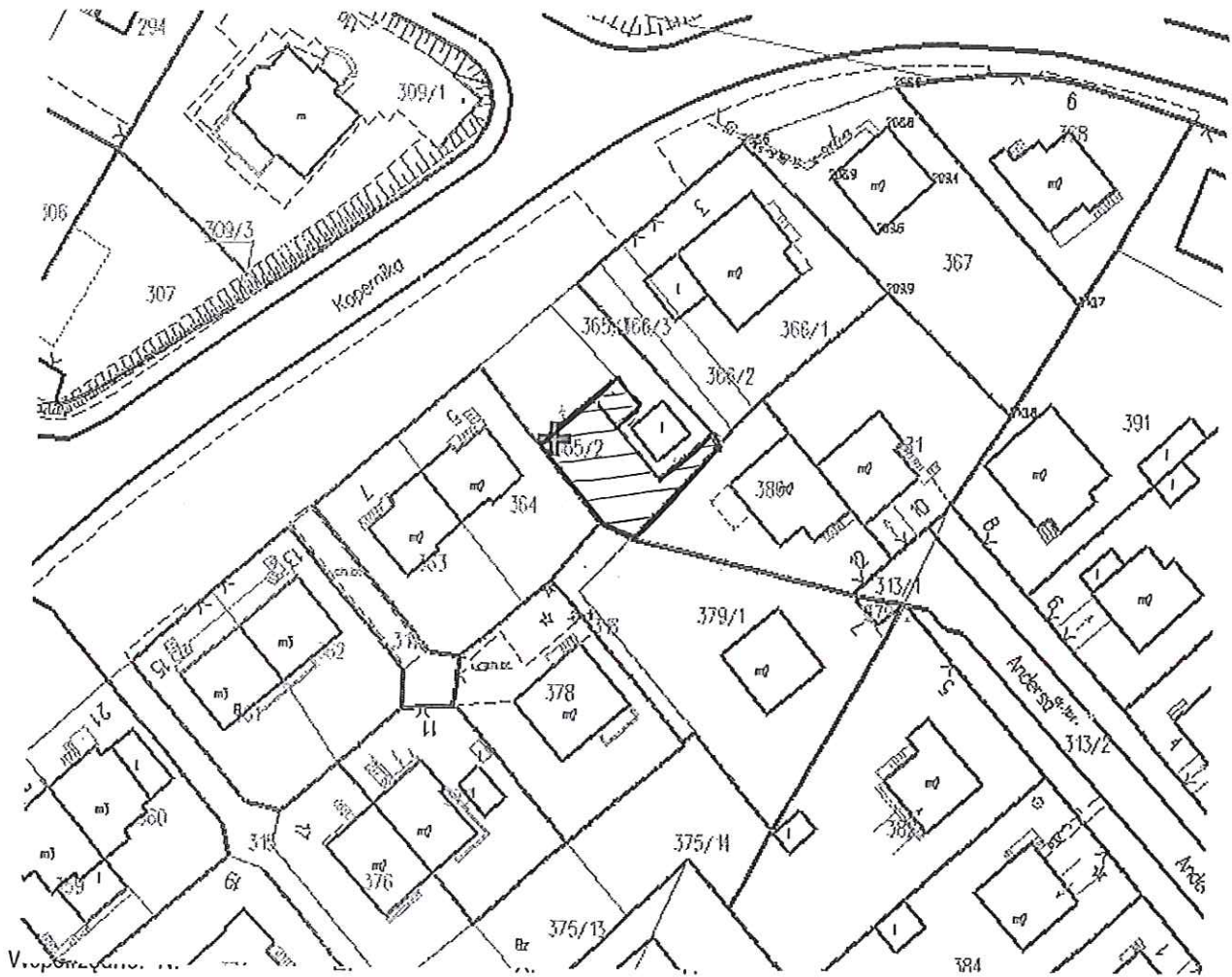


Narzędzia:



Długość: 0 m

Powierzchnia: 0 m2



Narzędzia:



Długość: 0 m

Powierzchnia: 0 m²