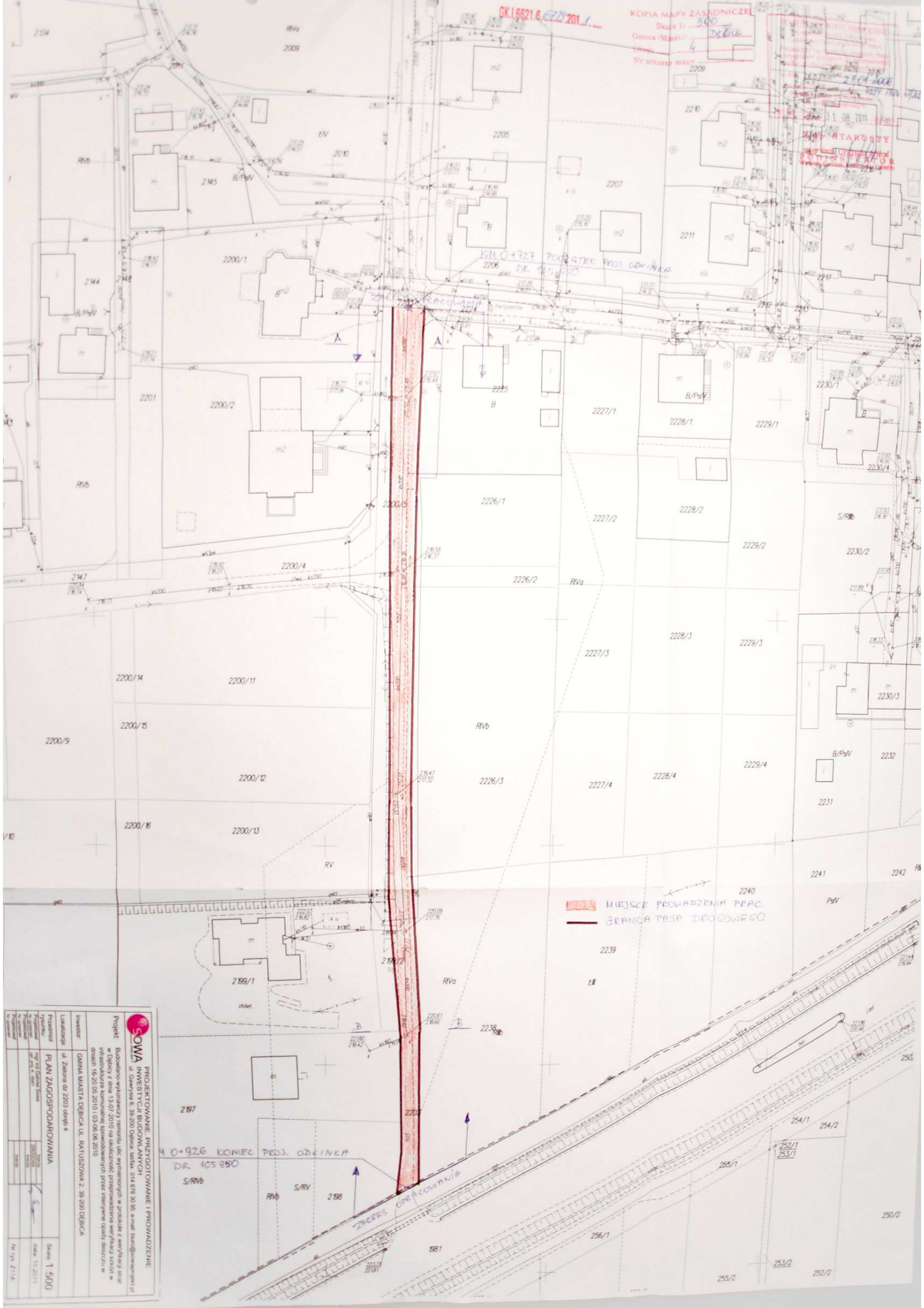


GK.1.621.6. CZ.2.201.1

KOPIA MAPY ZASADNICZEJ  
Skala 1: 500  
Gmina (Miejscowość): Dobra  
Czyść: 4  
Nr arkusza mapy: 2209

51.08.2011  
M. BIAŁY  
M. BIAŁY  
M. BIAŁY



MIEJSCE PROWADZENIA PRAC  
GRANICA PASA DROGOWEGO

**SOMA** PROJEKTOWANIE, PRZYGOTOWANIE I PROWADZENIE PRAC PROJEKTOWYCH BUDOWLANYCH  
ul. Główna 6, 39-200 Dobra, tel. 014 678 30 06, e-mail: biuro@somaprojekt.pl

Projekt: Budowlano-rychłowy i remontu dla systemów w podłożu i naprawie uli w Opcji z Działalnością Inwestycyjną (zgodnie z art. 173 ust. 1 pkt 1 ustawy z dnia 16-20-05-2010, 03-06-06-2010)

Inwestor: GMINA MIASTA DOBRA UL. MATUJSZOWA 2, 38-200 DOBRA

Localizacja: ul. Zielona dz. 2203 etap 4

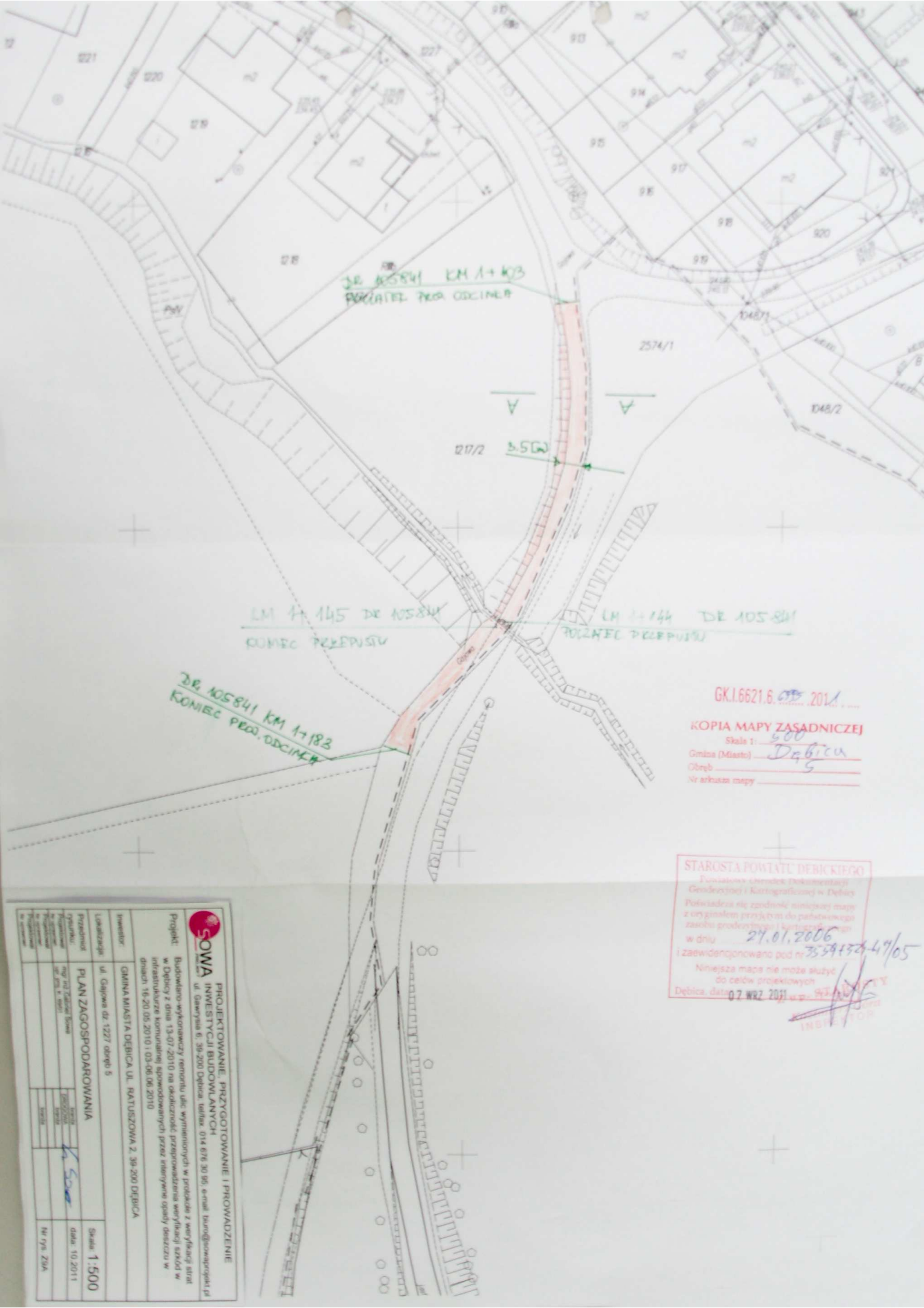
Pracownik: [imię i nazwisko]

Plan Zagospodarowania

Skala: 1:500  
data: 10.2011  
nr: 21.14

KM 0+926 KONIEC PEDZ. ODCINKA  
DR. 405 950

ZAKRES PRAC




GK.1.6621.6.005.2011

KOPIA MAPY ZASADNICZEJ

Skala 1: 500  
 Gmina (Miasto) Dębica  
 Obręb 5  
 Nr arkusza mapy \_\_\_\_\_

STAROSTA POWIATU DĘBICKIEGO  
 Powiatowy Urząd Dokumentacji  
 Geodezyjnej i Kartograficznej w Dębicy  
 Poświadczam zgodność niniejszej mapy  
 z oryginałem przyjętym do państwowego  
 zasobu geodezyjnego i kartograficznego  
 w dniu 29.01.2006  
 i zaewidencjonowano pod nr 3539432-49/05  
 Niniejsza mapa nie może służyć  
 do celów projektowych  
 Dębica, data: 07.02.2011

*[Handwritten signature]*  
 INSBE-POP

 <b>PROJEKTOWANIE, PRZYGOTOWANIE I PROWADZENIE        INWESTYCJI BUDOWLANYCH</b> ul. Gawrysa 6, 39-200 Dębica, telefon: 014 678 30 95, e-mail: biuro@sowainwest.pl	
Projekt:	Budowlano-wykonywaczy remontu ulic wymienionych w projekcie z wytyczeniem linii i w Dębicy z dnia 13.07.2010 na odcinkach: przeprowadzenia wytyczenia linii i infrastruktury komunalnej, spowodowanych przez intensywną gęstość zabudowy w dnach: 16-20.05.2010 i 03-06.06.2010
Inwestor:	GMINA MIASTA DĘBICA UL. RATUSZOWA 2, 39-200 DĘBICA
Localizacja:	ul. Galopie dz. 1227 obręb 5
Przebieg:	PLAN ZAGOSPODAROWANIA
Wykonawca:	<i>[Handwritten signature]</i>
Skala:	1:500
Data:	10.2011
Nr rys. ZNA	



OKLIPSET 6. 27.09.2011

KOPIA MAPY ZASADNICZEJ  
Skala 1:500  
Opis: 1/2011  
Miejscowość: 6  
Miejscowość: 6  
Miejscowość: 6

SPÓLNOŚĆ PRACOWNIków  
mgr inż. STANISŁAW  
mgr inż. STANISŁAW  
mgr inż. STANISŁAW  
mgr inż. STANISŁAW

**SOMA** PROJEKTOWANIE, PRZYGOTOWANIE I PROWADZENIE  
INWESTYCYJNYCH BUDOWLANIACH  
ul. Główna 10, 20-030 Lublin, tel. 22 638 20 20, e-mail: biuro@soma.pl

Projekt: Budownictwo wielokomunikacyjny w ramach projektu inwestycyjnego w miejscowości Lublin, ul. Główna 10, 20-030 Lublin, tel. 22 638 20 20, e-mail: biuro@soma.pl

Utworzenie: 14.09.2011 r. 11:08:00

Projektant	mgr inż. STANISŁAW	Skala	1:500
Wykonawca	mgr inż. STANISŁAW	Data	13.09.2011
Opis	mgr inż. STANISŁAW	Archiwizacja	14.09.2011
Opis	mgr inż. STANISŁAW	Opis	14.09.2011

PLAN ZAGOSPODAROWANIA  
14.09.2011





