

BUDOWA KANALU ULGI ORAZ REGULACJA POTOKU GAWRZYŁOWSKIEGO
WRAZ Z DOPŁYWAMI W RAMACH ZABEZPIECZENIA
PRZECIWPOWODZIOWEGO NA TERENIE MIASTA DĘBICA

MAPA NR 1



LEGENDA:

- PROJEKTOWANY KANAL ULGI
- LIŚCZYNKI I UMOCNIENIE KORYTA PRZEFABRYKATAM BETONOWYMI

LEGENDA:

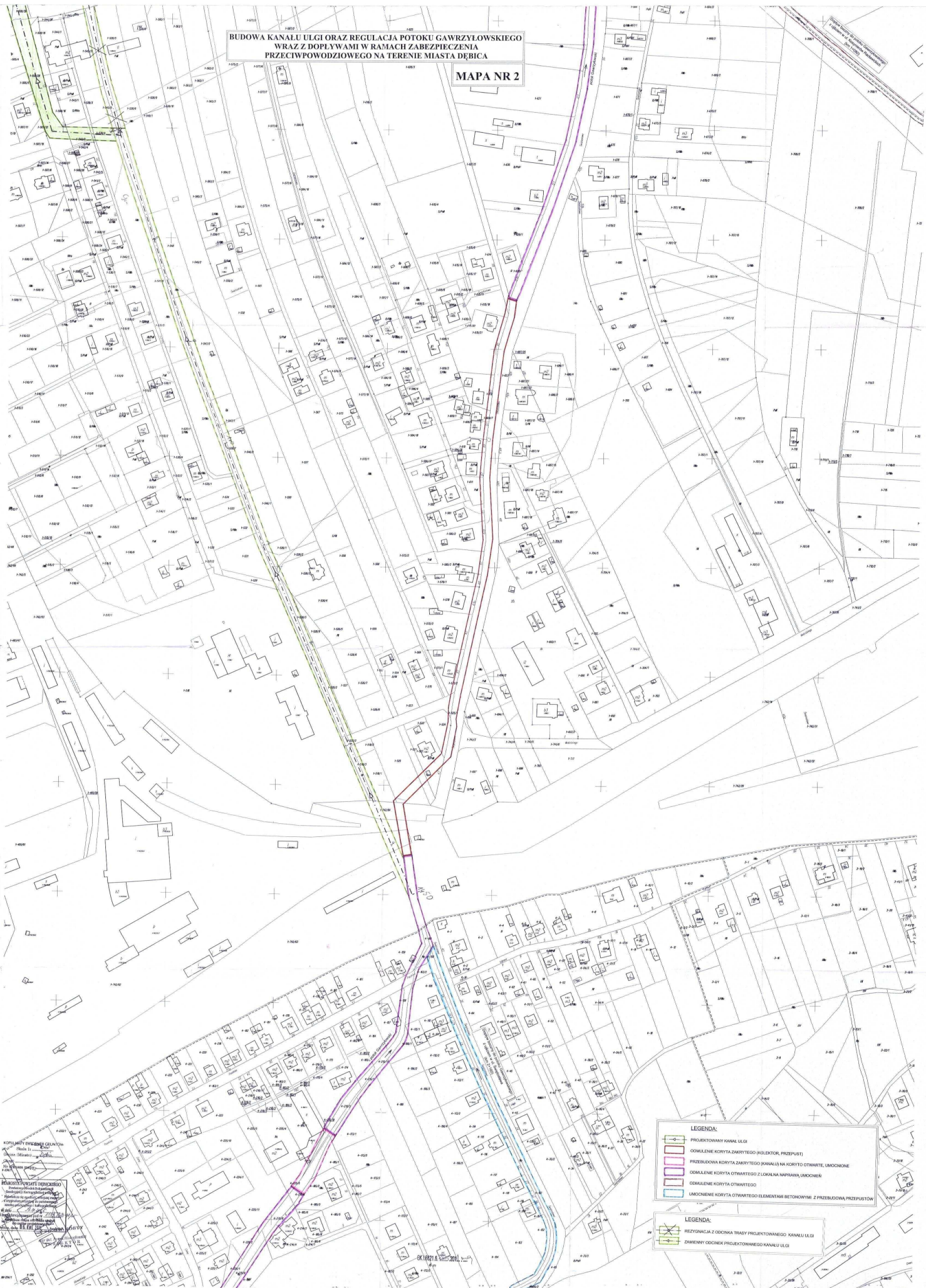
- REZYMOVANIE Z ODCINKA TRASY PROJEKTOWANEGO KANALU ULGI
- ZMIENIENNY ODCINEK PROJEKTOWANEGO KANALU ULGI

OLBESIA 6.03.2012, 1:20
KOPIA KARTY FOTOGRAFICZNEJ CAD/2D
Czytelność: 1:2000
Nie skłaska mapy

STAROSTA POWIATU DĘBICKIEGO
Powiatowy Urząd Geodezyjno-Kartograficzny w Dębicy
Instytut Geodezyjno-Kartograficzny w Dębicy
w Dębicy, ul. 25.03.1956
Instytut Geodezyjno-Kartograficzny w Dębicy
Dębica, tel. 17 73 22 22, 17 73 22 23
17 73 22 24, 17 73 22 25
17 73 22 26, 17 73 22 27
17 73 22 28, 17 73 22 29

BUDOWA KANAŁU ULGI ORAZ REGULACJA POTOKU GAWRZYŁOWSKIEGO
WRAZ Z DOPLYWAMI W RAMACH ZABEZPIECZENIA
PRZECIWPOWODZIOWEGO NA TERENIE MIASTA DĘBICA

MAPA NR 2



KOPISZ PLANU PRACOWNICZY
Zgodnie z przepisami
o ochronie informacji
niejawnych
Kopie planu
nie mogą być
opracowane
i używane
w innych celach
bez zgody
wykonawcy
projektu

LEGENDA:

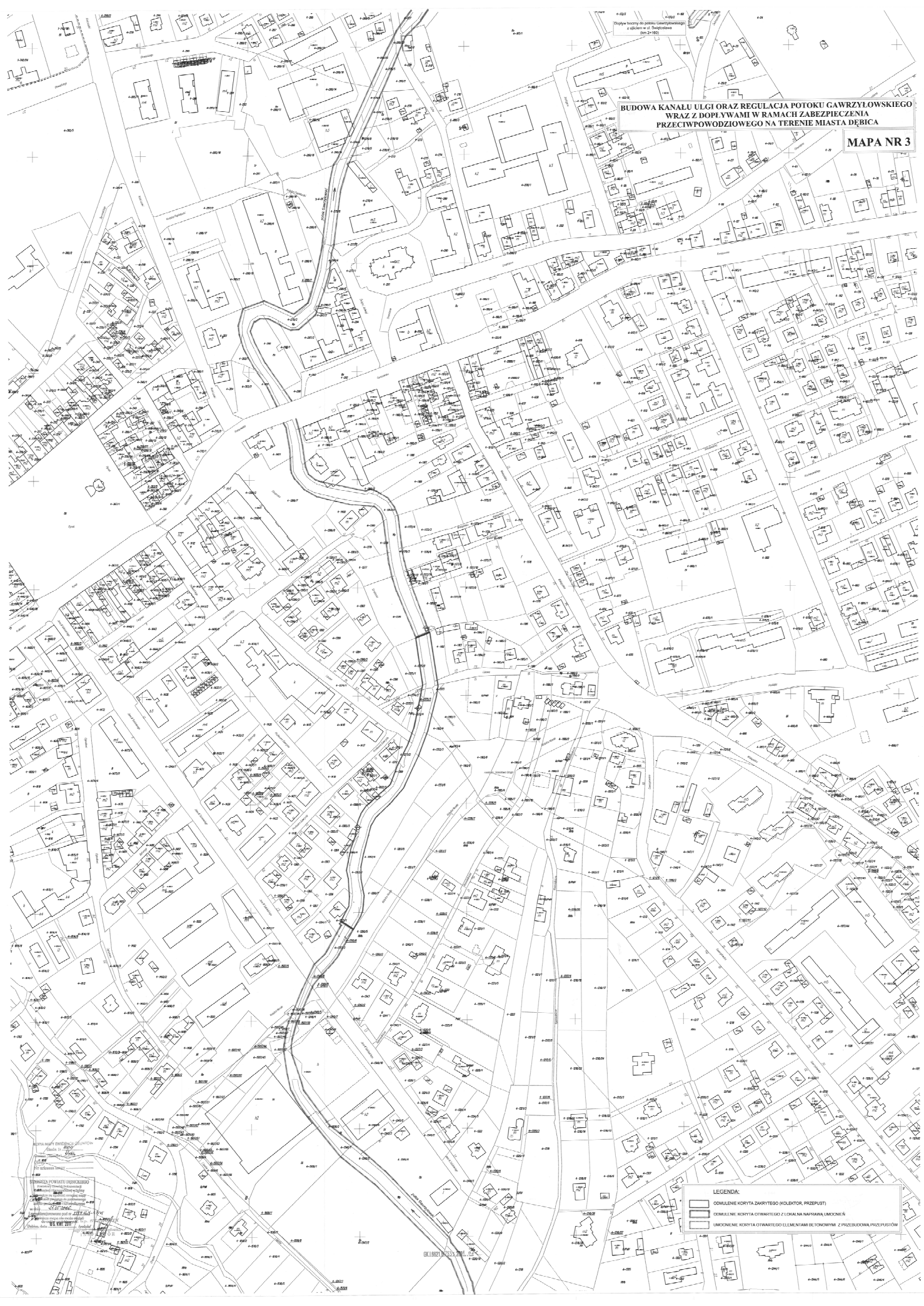
- PROJEKTOWANY KANAŁ ULGI
- ODKALENIE KORYTA ZAKRYTEGO (KOLEKTOR, PRZEPUST)
- PRZEbudowa KORYTA ZAKRYTEGO (KANALU) NA KORYTO OTWARTE, UMOCNIENIE
- ODKALENIE KORYTA OTWARTEGO Z LOKALNA NAPRAWA, UMOCNIENIE
- UMOCNIENIE KORYTA OTWARTEGO ELEMENTAMI BETONOWYMI Z PRZEbudOWA PRZEPUSTÓW

LEGENDA:

- REGULACJA Z ODKRINKA TRASY PROJEKTOWANEGO KANAŁU ULGI
- ZMIENNY WZROSTK PROJEKTOWANEGO KANAŁU ULGI

BUDOWA KANAŁU ULGI ORAZ REGULACJA POTOKU GAWRZYŁOWSKIEGO
WRAZ Z DOPIŁYWAMI W RAMACH ZABEZPIECZENIA
PRZECIWPÓDZIOWEGO NA TERENIE MIASTA DĘBICA

MAPA NR 3



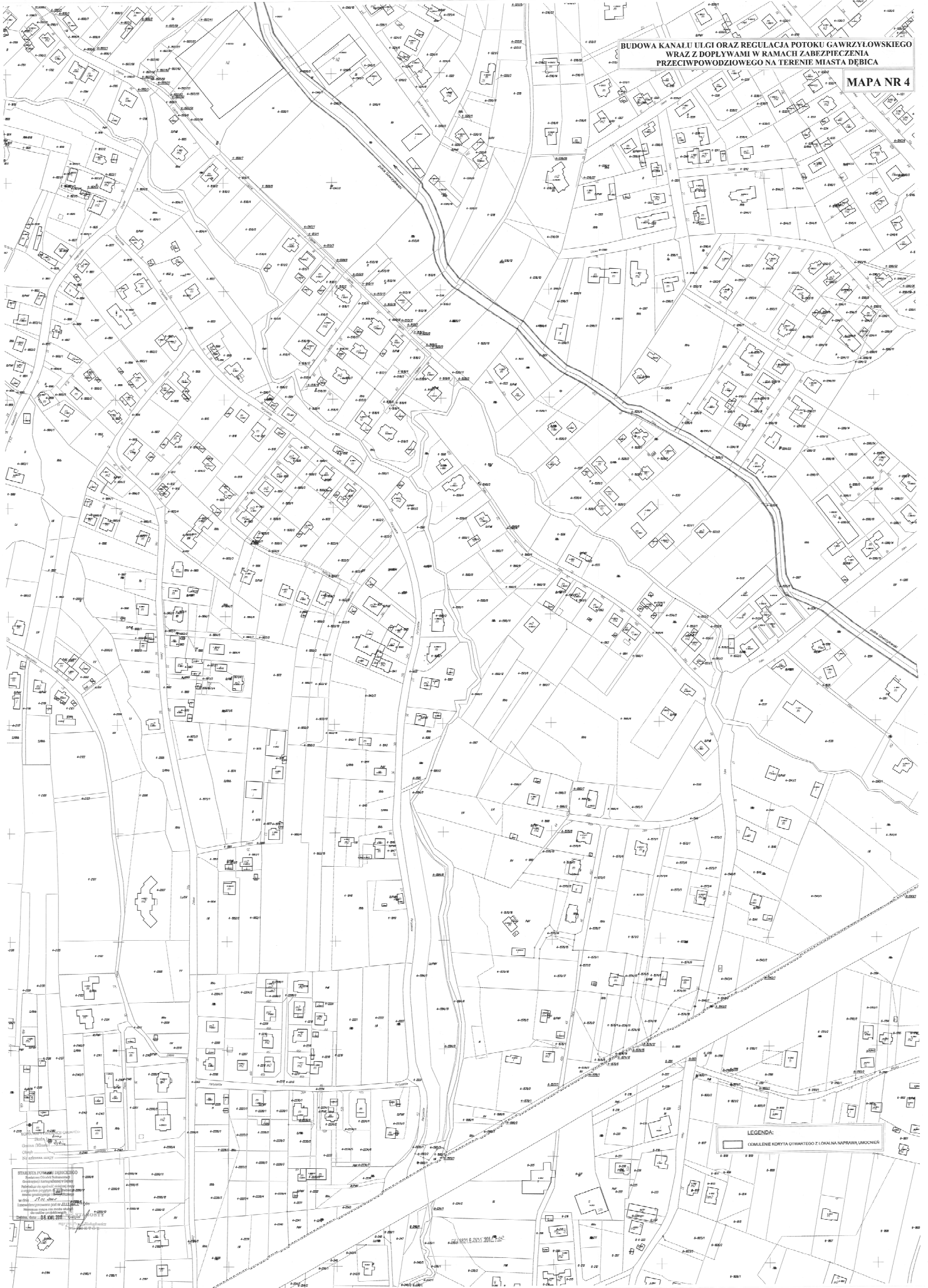
STANISŁAW KONIATEK
Dzielnica: Dębica
ul. Główna 100
41-200 Dębica
tel. 15 812 10 10
www.koniatek.pl

LEGENDA:

	OMIĘNIENIE KORYTA ZAKRYTEGO (KOLEKTOR, PRZEPUST)
	OMIĘNIENIE KORYTA OTWARTEGO Z IZOLACJĄ NAPIĘCIĄ (KAMIONY)
	OMIĘNIENIE KORYTA OTWARTEGO ELEMENTAMI (SŁUPKI) Z PRZECIŁOŻENIEM PRZEPŁYWÓW

BUDOWA KANAŁU ULGI ORAZ REGULACJA POTOKU GAWRZYŁOWSKIEGO
WRAZ Z DOPŁYWAMI W RAMACH ZABEZPIECZENIA
PRZECIWPÓDZIOWEGO NA TERENIE MIASTA DĘBICA

MAPA NR 4

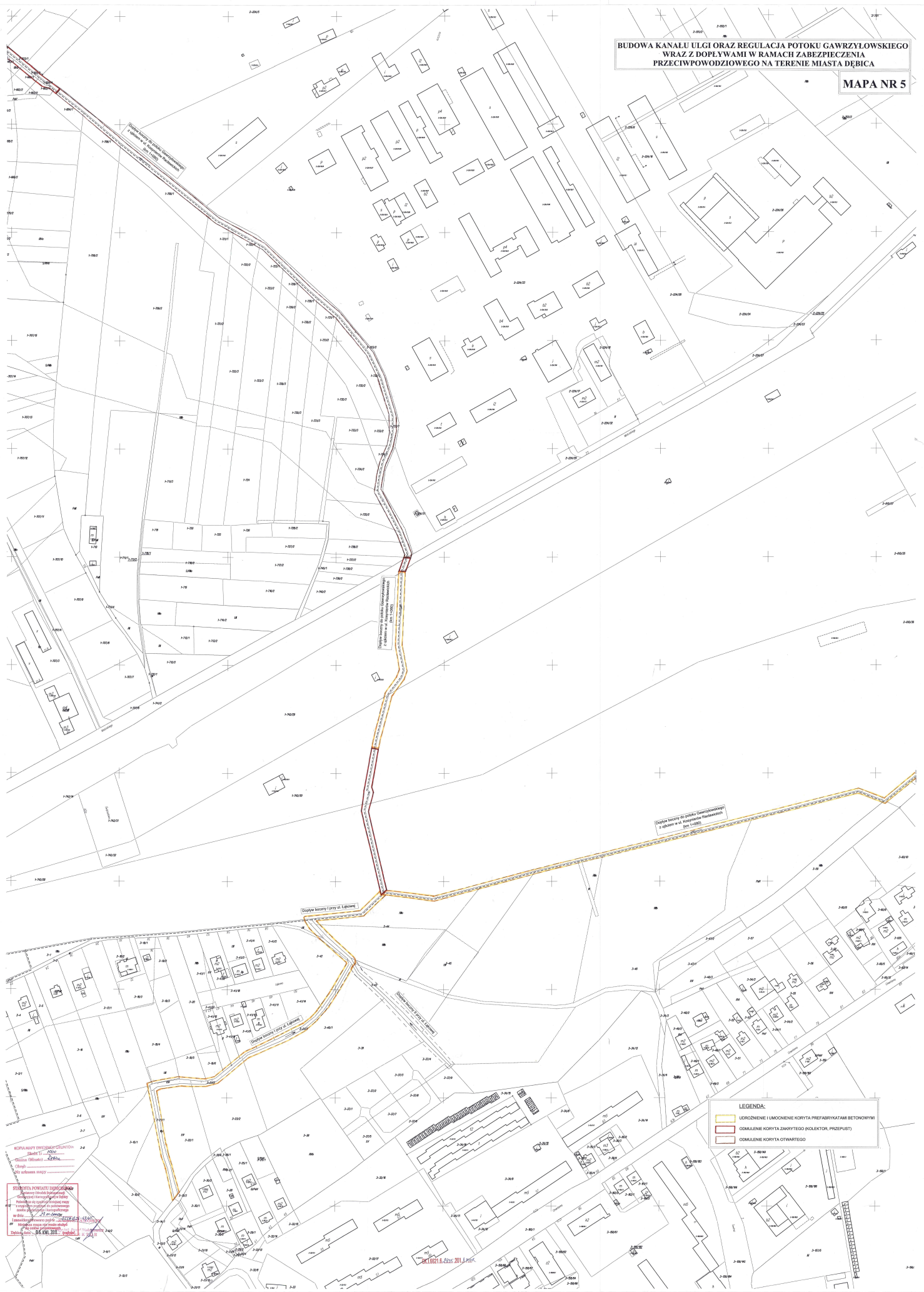


LEGENDA:
LUBIMILENE KORTYKI OTWARTEGO ZI ODKANA NA PRAWĄ URODNIER

STANISŁAW POMAJE INŻYNIERSKO - BUDOWLANA FIRMA PROJEKTOWA I WYKONAWCZA
ul. Adama 20/21, 34-100 Dębica
tel. 15 648 11 11
www.stanislawpomaje.pl

BUDOWA KANALU ULGI ORAZ REGULACJA POTOKU GAWRZYŁOWSKIEGO
WRAZ Z DOPIŁYMI W RAMACH ZABEZPIECZENIA
PRZECIWPÓDZIOWIEGO NA TERENIE MIASTA DĘBICA

MAPA NR 5



KOPRAWA PRZEMYSŁOWA S.C.
Biuro T. 11 71 32 11 11
ul. Młocińska 100-102, 32-003 Dębica
NIP 780-000-0000, REGON 141902154
www.koprawa.com.pl

LEGENDA:
- LOKALIZACJA I UMOCNIENIE KORYTA PREFABRYKATAMI BETONOWYMI
- ODKWILENIE KORYTA ZAKRYTEGO (KOLEKTOR, PRZEPUST)
- ODKWILENIE KORYTA OTWARTEGO

SKALA 1:500
2011.11

**BUDOWA KANAŁU ULGI ORAZ REGULACJA POTOKU GAWRZYŁÓWSKIEGO
WRAZ Z DOPLYWAMI W RAMACH ZABEZPIECZENIA
PRZECIWPÓDZIOWEGO NA TERENIE MIASTA DĘBICA**

MAPA NR 6

Dojrzew boczny do potoku Gawrzyłowski
z ujęciem w W. Kopnieńce Raclawickich
(km 1+080)



LEGENDA:





- UDROŻNIENIE I UMOCNIE NIE KORYTA PREFABRYKATAMI BETONOWYMI
- PRZEBUDOWA UREGULOWANEGO (PRZYKRYTEGO) ODCINKA CIĘKU Z WYMIANĄ ISTN. RUROCIĄGÓW (ZMIANA ŚREDNICY KOLEKTORA Z Ø 300 NA Ø 800 MM)

GKI.6621.6.28.5.2014.NDR
KOPIA MAPY WIDOKOWEJ 1:500 z 2009 r.
Opis: Nr arkusza mapy:
STAROSTA POWIATU DĘBICKIEGO
Powiatowy Urząd Rejonowy
ul. Wolności 100 32-000 Dębica
Opis: Nr arkusza mapy:
Wzrost: 1,70 m
Waga: 70 kg
Data: 2014.05.20

**BUDOWA KANALU ULGI ORAZ REGULACJA POTOKU GAWRZYŁOWSKIEGO
WRAZ Z DOPŁYWAMI W RAMACH ZABEZPIECZENIA
PRZECIWPOWODZIOWEGO NA TERENIE MIASTA DĘBICA**

MAPA NR 7

LEGENDA:

-  UDROŻNIENIE I UMOCNIENIE KORZYTA PREFABRYKATAMI BETONOWYMI
-  ODMULENIE KORZYTA ZAKRYTEGO (KOLEKTOR, PRZEPUST)
-  ODMULENIE KORZYTA OTWARTEGO Z LOKALNA NAPRAWA UMOCNIENI
-  ODMULENIE KORZYTA OTWARTEGO

Dopływ dooczny do potoku Gawrzyłowskiego
z ulicą w ul. Koszów w Radcańskich
(km 1+080)

