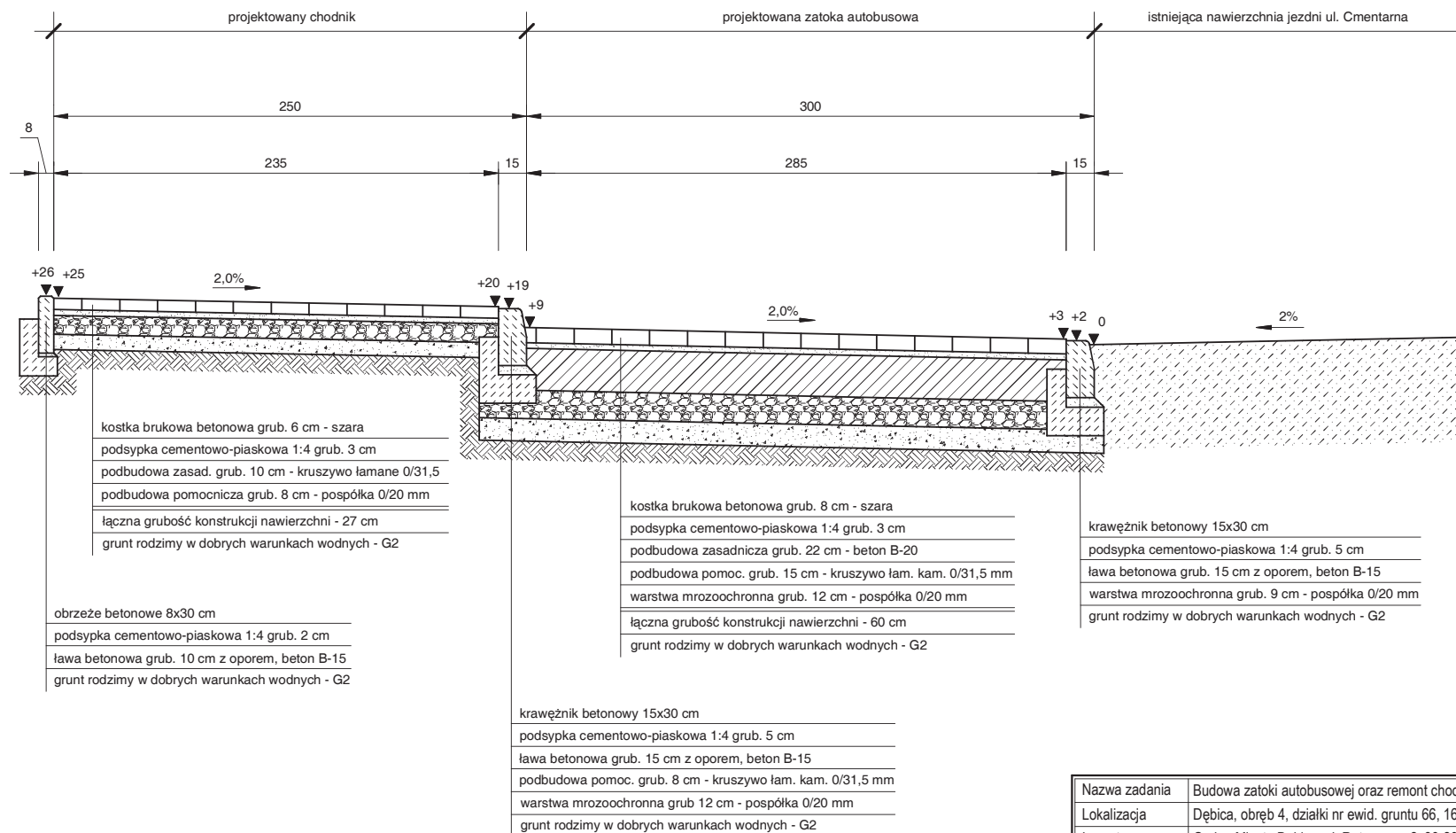


PRZEKRÓJ POPRZECZNY KONSTRUKCYJNY PRZEZ ZATOKĘ AUTOBUSOWĄ I CHODNIK skala 1 : 25

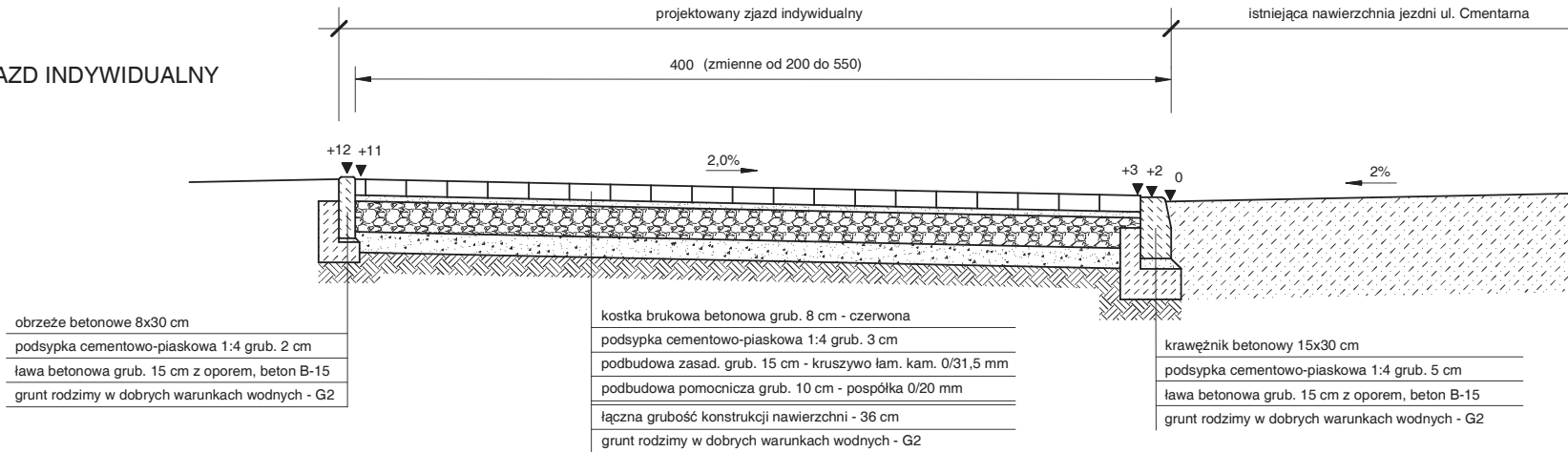


Nazwa zadania	Budowa zatoki autobusowej oraz remont chodnika na ul. Cmentarnej w Dębicy		
Lokalizacja	Dębica, obręb 4, działki nr ewid. gruntu 66, 160/1.		
Inwestor	Gmina Miasto Dębica, ul. Ratuszowa 2, 39-200 Dębica		
Etap	Zgłoszenie robót budowl. nie wymagających pozwolenia na budowę	Branża drogowa	
Opracowanie	inż. Robert Babiś	Data 2013-05	Podpis
Opracowanie	inż. Dariusz Lula	Data 2013-05	Podpis
Nazwa rysunku	Przekrój konstrukcyjny przez zatokę autobusową i chodnik	Skala 1:25	Nr rysunku D-02

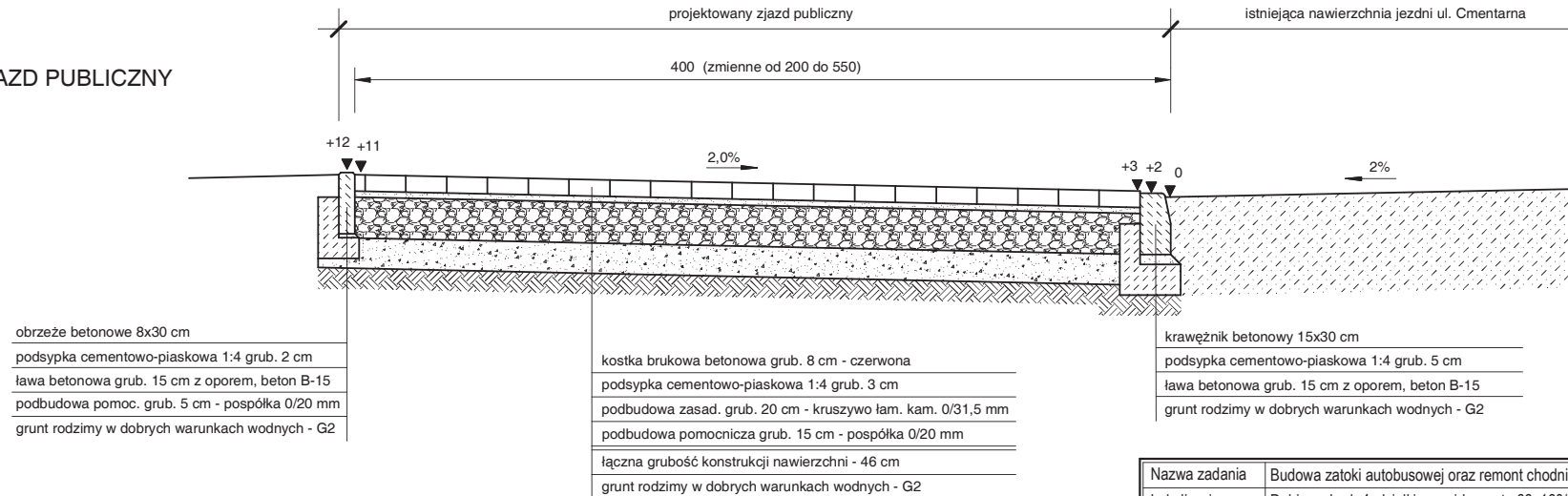
PRZEKROJE POPRZECZNE KONSTRUKCYJNE PRZEZ ZJAZDY

skala 1 : 25

A. ZJAZD INDYWIDUALNY



B. ZJAZD PUBLICZNY

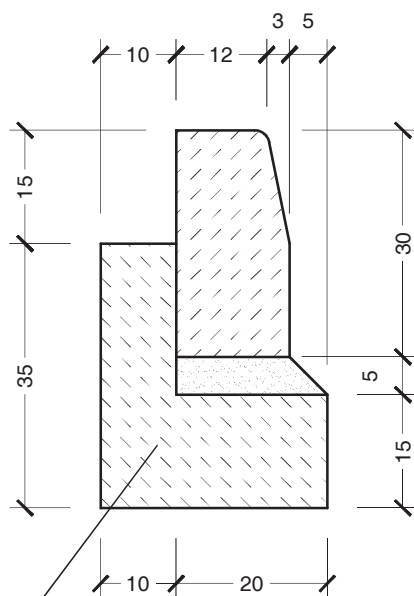


Nazwa zadania	Budowa zatoki autobusowej oraz remont chodnika na ul. Cmentarnej w Dębicy		
Lokalizacja	Dębica, obręb 4, działki nr ewid. gruntu 66, 160/1.		
Inwestor	Gmina Miasto Dębica, ul. Ratuszowa 2, 39-200 Dębica		
Etap	Zgłoszenie robót budowl. nie wymagających pozwolenia na budowę	Branża drogowa	
Opracowanie	inż. Robert Babiś	Data 2013-05	Podpis
Opracowanie	inż. Dariusz Lula	Data 2013-05	Podpis
Nazwa rysunku	Przekrój poprzeczny konstrukcyjny przez zjazdy	Skala 1:25	Nr rysunku D-03

SZCZEGÓŁY

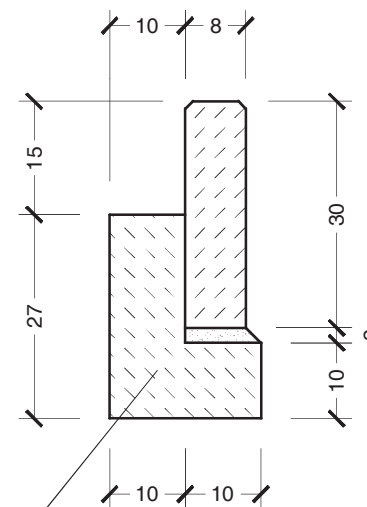
Skala 1:10

Szczegół krawężnika



ława betonowa z oporem, beton B-15 - V=0,065 m3/mb

Szczegół obrzeża



ława betonowa z oporem, beton B-15 - V=0,037 m3/mb

Nazwa zadania	Budowa zatoki autobusowej oraz remont chodnika na ul. Cmentarnej w Dębicy		
Lokalizacja	Dębica, obręb 4, działki nr ewid. gruntu 66, 160/1.		
Inwestor	Gmina Miasto Dębica, ul. Ratuszowa 2, 39-200 Dębica		
Etap	Zgłoszenie robót budowl. nie wymagających pozwolenia na budowę	Branża	drogowa
Opracowanie	inż. Robert Babiś	Data	2013-05
Opracowanie	inż. Dariusz Lula	Data	2013-05
Nazwa rysunku	Szczegóły	Skala	1:10
		Nr rysunku	D-04